



Свидетельство №СРО-П-179-12122012
от 31.05.2018

143/0257-2023

Внесение изменений в проект межевания территории городского округа город
Октябрьский в границах территории ООО «ЗПИ Альтернатива»
с учетом въезда с ул. Космонавтов

Том I. Основная часть проекта межевания территории

Состав разделов проекта межевания территории:

Том I. Основная часть проекта межевания территории

Том II. Обосновывающая часть проекта межевания территории

Исполнительный директор
ООО «Проектно-Кадастровая Служба»:

Главный инженер проекта



Е.А. Юсаев

А.А. Галлямутдинов

ПРОЕКТ МЕЖЕВАНИЯ ТЕРРИТОРИИ**Содержание**

№ п/п	Разделы	Номера листов
1	2	3
Основная часть		
1	Содержание	2
2	Исходные данные	3
3	Общие сведения о проекте межевания территории	5
4	Сведения о площади, вид разрешенного использования и способ образования	6
5	Перечень координат характерных точек в системе МСК-02 Сведения об образуемых земельных участках	11
6	Сведения о частях земельного участка	22
7	Существующие элементы планировочной структуры	46
8	Границы красных линий и линии отступа от красных линий	47
9	Границы образуемых и изменяемых земельных участков	48
10	Границы публичного сервитута	49

ПРОЕКТ МЕЖЕВАНИЯ ТЕРРИТОРИИ**Исходные данные****Перечень документов, использованных при подготовке проекта межевания**

№ п/п	Наименование документа	Реквизиты документа
1	Кадастровый план территории 02:57:031302	От 06.10.2023
2	Выписка из ЕГРН	от 19.07.2023г. № КУВИ-001/2023-165377158
3	Выписка из ЕГРН	от 19.07.2023г. № КУВИ-001/2023-165380606
4	Выписка из ЕГРН	от 19.07.2023г. № КУВИ-001/2023-165401147
5	Выписка из ЕГРН	от 19.07.2023г. № КУВИ-001/2023-165407024
6	Выписка из ЕГРН	от 19.07.2023г. № КУВИ-001/2023-165418242
7	Выписка из ЕГРН	от 19.07.2023г. № КУВИ-001/2023-165418761
8	Выписка из ЕГРН	от 19.07.2023г. № КУВИ-001/2023-165423000
9	Выписка из ЕГРН	от 19.07.2023г. № КУВИ-001/2023-165443422
10	Выписка из ЕГРН	от 19.07.2023г. № КУВИ-001/2023-165448144
11	Выписка из ЕГРН	от 19.07.2023г. № КУВИ-001/2023-165451648
12	Выписка из ЕГРН	от 19.07.2023г. № КУВИ-001/2023-165458556
13	Выписка из ЕГРН	от 19.07.2023г. № КУВИ-001/2023-165466390
14	Выписка из ЕГРН	от 19.07.2023г. № КУВИ-001/2023-165470700
15	Выписка из ЕГРН	от 20.07.2023г. № КУВИ-001/2023-166411874
16	Выписка из ЕГРН	от 20.07.2023г. № КУВИ-001/2023-166412615
17	Выписка из ЕГРН	от 21.09.2023 № КУВИ-001/2023-215185526
18	Выписка из ЕГРН	от 21.09.2023 № КУВИ-001/2023-215186103
19	Выписка из ЕГРН	31.10.2023г. № КУВИ-001/2023-245874209
20	Выписка из ЕГРН	31.10.2023г. № КУВИ-001/2023-245874532
21	Выписка из ЕГРН	31.10.2023г. № КУВИ-001/2023-245874788
22	Выписка из ЕГРН	31.10.2023г. № КУВИ-001/2023-245875100
23	Выписка из ЕГРН	21.09.2023г. № КУВИ-001/2023-215186534
24	Выписка из ЕГРН	31.10.2023г. № КУВИ-001/2023-263928443
25	Выписка из ЕГРН	31.10.2023г. № КУВИ-001/2023-263927496

Правообладатели земельных участков

№ п/п	Кадастровый номер	Правообладатель	Вид права
1	02:57:031302:387	Городской округ город Октябрьский Республики Башкортостан	Собственность
2	02:57:031302:382	Физическое лицо	Аренда
3	02:57:031302:62	Физическое лицо	Собственность
4	02:57:031302:49	Физическое лицо	Общая долевая собственность
5	02:57:031302:48	Физическое лицо	Аренда
6	02:57:031302:222	Физическое лицо	Аренда
7	02:57:031302:393	-	-
8	02:57:031302:145	Физическое лицо	Аренда
9	02:57:031302:389	Физическое лицо	Общая долевая собственность
10	02:57:031302:388	Общество с ограниченной ответственностью «ТехКомплект»	Собственность
11	02:57:031302:22	Общество с ограниченной ответственностью «СтройТорг»	Аренда
12	02:57:031302:15	Физическое лицо	Собственность
13	02:57:031302:41	Физическое лицо	Собственность
14	02:57:031302:24	Физическое лицо	Аренда
15	02:57:031302:379	Физическое лицо	Аренда

ПРОЕКТ МЕЖЕВАНИЯ ТЕРРИТОРИИ**Исходные данные**

16	02:57:031302:25	Физическое лицо	Аренда
17	02:57:031302:143	Общество с ограниченной ответственностью "Завод пластмассовых изделий "Альтернатива"	Аренда
18	02:57:031302:140	Общество с ограниченной ответственностью "Завод пластмассовых изделий "Альтернатива"	Собственность
19	02:57:031302:141	Общество с ограниченной ответственностью "Завод пластмассовых изделий "Альтернатива"	Аренда
20	02:57:031302:395	Общество с ограниченной ответственностью "Завод пластмассовых изделий "Альтернатива"	Аренда
21	02:57:031302:408	Михайлов Станислав Александрович	Собственность
22	02:57:031302:59	Физическое лицо	Аренда
23	02:57:031302:392	Физическое лицо	Аренда
24	02:57:031302:58	-	-
25	02:57:031302:246	Городской округ город Октябрьский Республики Башкортостан	Собственность

ПРОЕКТ МЕЖЕВАНИЯ ТЕРРИТОРИИ**Общие сведения о проекте межевания территории****Проект межевания территории подготовлен в связи с:**

- образованием девятнадцати участков для предоставления физическим и юридическим лицам;
- образованием двух земельных участков общего пользования;
- установлением шестидесяти восьми публичных сервитутов для предоставления доступа к объектам инженерных сетей.

Цель работ:

- формирование земельных участков путем выполнения кадастровых работ по приведению в соответствие исходных земельных участков с фактическими границами землепользования, согласно законодательству РФ;
- исключить вкрапливания, вклинивания и чересполосицы земельных участков;
- проектом предусмотреть необходимые транспортные пути для обслуживания территории с обозначением въездов общего пользования (подъезды, выезды, объездные пути и т.п.).

Сведения о заказчике работ:**Общество с ограниченной ответственностью «Техкомплект»**

(фамилия, имя, отчество (при наличии отчества) физического лица, страховой номер индивидуального лицевого счета (при наличии), полное наименование юридического лица, органа государственной власти, органа местного самоуправления, иностранного юридического лица с указанием страны его регистрации (инкорпорации))

Сведения о исполнителе:

Сокращённое наименование юридического лица, *ООО "Проектно-кадастровая служба"*

Фамилия, имя, отчество директора (последнее - при наличии) *Зайнуллина Алия Радифовна*

Фамилия, имя, отчество исполнителя (последнее - при наличии) *Ярыгина Ангелина Сергеевна*

Контактный телефон *8(347)299-15-80*

Почтовый адрес и адрес электронной почты, по которым осуществляется связь *452607 Республика Башкортостан г. Октябрьский, ул. Герцена 32, 70пс, а/я№62 mail-pks@mail.ru*

Дата подготовки *01 ноября 2023 г.*

Пояснительная записка:

Подготовка проекта межевания территории осуществляется применительно к застроенным и подлежащим застройке территориям, расположенным в границах территории проектирования, установленным проектом межевания.

Проектом предусматривается формирование земельных участков путем выполнения кадастровых работ по приведению в соответствие исходных земельных участков с фактическими границами землепользования, согласно законодательству РФ.

Земельные участки, на которые разрабатываются проект межевания, расположены в границах ул. Космонавтов.

Согласно Правил землепользования и застройки градостроительного зонирования городского округа города Октябрьский Республики Башкортостан, граница территории проектирования расположена в территориальной зоне «П» - производственная зона.

Вид разрешенного использования образуемых земельных участков установлены с учетом фактического землепользования и целей планируемого использования, существующих объектов капитального строительства в границах рассматриваемой территории.

Территория межевания находится вне зоны особо охраняемых природных территорий федерального, регионального и местного значения. Объекты культурного наследия федерального, регионального и местного значения, на территории проектирования отсутствуют.

Разработка проекта ведется в границах существующих элементов планировочной структуры, размещение новых элементов планировочной структуры не планируется.

ПРОЕКТ МЕЖЕВАНИЯ ТЕРРИТОРИИ**Сведения о площади, вид разрешенного использования и способ образования****Вид разрешенного использования образуемых земельных участков**

Условный кадастровый номер или обозначение земельного участка	Вид разрешенного использования	Территориальные зоны и подзоны территориальных зон
1	2	
:ЗУ1	6.0 Производственная деятельность	П – производственная
:ЗУ2	6.0 Производственная деятельность	П – производственная
:ЗУ3	6.0 Производственная деятельность	П – производственная
:ЗУ4	6.0 Производственная деятельность	П – производственная
:ЗУ5	6.0 Производственная деятельность	П – производственная
:ЗУ6	6.0 Производственная деятельность	П – производственная
:ЗУ7	6.0 Производственная деятельность	П – производственная
:ЗУ8	6.0 Производственная деятельность	П – производственная
:ЗУ9	6.0 Производственная деятельность	П – производственная
:ЗУ10	6.0 Производственная деятельность	П – производственная
:ЗУ11	6.0 Производственная деятельность	П – производственная
:ЗУ12	6.0 Производственная деятельность	П – производственная
:ЗУ13	6.0 Производственная деятельность	П – производственная
:ЗУ14	6.0 Производственная деятельность	П – производственная
:ЗУ15	6.0 Производственная деятельность	П – производственная
:ЗУ16	6.0 Производственная деятельность	П – производственная
:ЗУ17	3.1 Коммунальное обслуживание	П – производственная
:ЗУ18	6.0 Производственная деятельность	П – производственная
:ЗУ19	6.9 Склады	П – производственная
:ЗУ20	12.0 Земельные участки (территории) общего пользования	П – производственная
:ЗУ21	6.0 Производственная деятельность	П – производственная
:ЗУ22	12.0 Земельные участки (территории) общего пользования	П – производственная
:ЗУ23	3.1 Коммунальное обслуживание	П – производственная

Перечень и сведения о площади образуемых земельных участков

Кадастровый номер или обозначение земельного участка	Площадь (P), м²	Возможные способы их образования
1	2	3
:ЗУ1	34034	Перераспределение земельных участков, перераспределение земельного участка с землями, перераспределение земельных участков и земель, раздел земельного участка, объединение земельных участков, образованием земельного участка из земель, уточнение.
:ЗУ2	2465	Перераспределение земельных участков, перераспределение земельного участка с землями, перераспределение земельных участков и земель, раздел земельного участка, объединение земельных участков,

ПРОЕКТ МЕЖЕВАНИЯ ТЕРРИТОРИИ**Сведения о площади, вид разрешенного использования и способ образования**

		раздел земельного участка, объединение земельных участков, образованием земельного участка из земель, уточнение.
:ЗУ15	2677	Перераспределение земельных участков, перераспределение земельного участка с землями, перераспределение земельных участков и земель, раздел земельного участка, объединение земельных участков, образованием земельного участка из земель, уточнение.
:ЗУ16	3556	Перераспределение земельных участков, перераспределение земельного участка с землями, перераспределение земельных участков и земель, раздел земельного участка, объединение земельных участков, образованием земельного участка из земель, уточнение.
:ЗУ17	722	Перераспределение земельных участков, перераспределение земельного участка с землями, перераспределение земельных участков и земель, раздел земельного участка, объединение земельных участков, образованием земельного участка из земель, уточнение.
:ЗУ18	11311	Перераспределение земельных участков, перераспределение земельного участка с землями, перераспределение земельных участков и земель, раздел земельного участка, объединение земельных участков, образованием земельного участка из земель, уточнение.
:ЗУ19	18083	Перераспределение земельных участков, перераспределение земельного участка с землями, перераспределение земельных участков и земель, раздел земельного участка, объединение земельных участков, образованием земельного участка из земель, уточнение.
:ЗУ20	8527	Перераспределение земельных участков, перераспределение земельного участка с землями, перераспределение земельных участков и земель, раздел земельного участка, объединение земельных участков, образованием земельного участка из земель, уточнение.
:ЗУ21	2228	Перераспределение земельных участков, перераспределение земельного участка с землями, перераспределение земельных участков и земель, раздел земельного участка, объединение земельных участков, образованием земельного участка из земель, уточнение.
:ЗУ22	16028	Перераспределение земельных участков, перераспределение земельного участка с землями, перераспределение земельных участков и земель, раздел земельного участка, объединение земельных участков, образованием земельного участка из земель, уточнение.
:ЗУ23	130	Перераспределение земельных участков, перераспределение земельного участка с землями, перераспределение земельных участков и земель, раздел земельного участка, объединение земельных участков, образованием земельного участка из земель, уточнение.

№ п/п	Кадастровый номер или обозначение земельного участка	Адреса образуемых земельных участков
1	2	4
1	:ЗУ1	Российская Федерация, Республика Башкортостан, г Октябрьский, ул. Космонавтов
2	:ЗУ2	Российская Федерация, Республика Башкортостан, г Октябрьский, ул. Космонавтов
3	:ЗУ3	Российская Федерация, Республика Башкортостан, г Октябрьский, ул. Космонавтов
4	:ЗУ4	Российская Федерация, Республика Башкортостан, г Октябрьский, ул. Космонавтов

ПРОЕКТ МЕЖЕВАНИЯ ТЕРРИТОРИИ**Сведения о площади, вид разрешенного использования и способ образования**

5	:ЗУ5	Российская Федерация, Республика Башкортостан, г Октябрьский, ул. Космонавтов
6	:ЗУ6	Российская Федерация, Республика Башкортостан, г Октябрьский, ул. Космонавтов
7	:ЗУ7	Российская Федерация, Республика Башкортостан, г Октябрьский, ул. Космонавтов
8	:ЗУ8	Российская Федерация, Республика Башкортостан, г Октябрьский, ул. Космонавтов
9	:ЗУ9	Российская Федерация, Республика Башкортостан, г Октябрьский, ул. Космонавтов
10	:ЗУ10	Российская Федерация, Республика Башкортостан, г Октябрьский, ул. Космонавтов
11	:ЗУ11	Российская Федерация, Республика Башкортостан, г Октябрьский, ул. Космонавтов
12	:ЗУ12	Российская Федерация, Республика Башкортостан, г Октябрьский, ул. Космонавтов
13	:ЗУ13	Российская Федерация, Республика Башкортостан, г Октябрьский, ул. Космонавтов
14	:ЗУ14	Российская Федерация, Республика Башкортостан, г Октябрьский, ул. Космонавтов
15	:ЗУ15	Российская Федерация, Республика Башкортостан, г Октябрьский, ул. Космонавтов
16	:ЗУ16	Российская Федерация, Республика Башкортостан, г Октябрьский, ул. Космонавтов
17	:ЗУ17	Российская Федерация, Республика Башкортостан, г Октябрьский, ул. Космонавтов
18	:ЗУ18	Российская Федерация, Республика Башкортостан, г Октябрьский, ул. Космонавтов
19	:ЗУ19	Российская Федерация, Республика Башкортостан, г Октябрьский, ул. Космонавтов
20	:ЗУ20	Российская Федерация, Республика Башкортостан, г Октябрьский, ул. Космонавтов
21	:ЗУ21	Российская Федерация, Республика Башкортостан, г Октябрьский, ул. Космонавтов
22	:ЗУ22	Российская Федерация, Республика Башкортостан, г Октябрьский, ул. Космонавтов
23	:ЗУ23	Российская Федерация, Республика Башкортостан, г Октябрьский, ул. Космонавтов

ПРОЕКТ МЕЖЕВАНИЯ ТЕРРИТОРИИ**Перечень координат характерных точек в системе МСК-02****Сведения об образуемых земельных участках****Сведения о характерных точках границ образуемых земельных участков****Обозначение земельного участка :ЗУ1**

Зона «П»

Обозначение характерных точек границ	Координаты, м		Средняя квадратическая погрешность положения характерной точки (M_t), м
	X	Y	
н1	631399.87	1203383.94	0,10
н2	631481.37	1203412.90	0,10
н3	631490.40	1203422.68	0,10
н4	631373.16	1203741.38	0,10
н435	631293.27	1203721.92	0,10
н436	631279.46	1203718.18	0,10
н437	631280.05	1203716.57	
н1	631399.87	1203383.94	

Обозначение земельного участка :ЗУ2

Зона «П»

Обозначение характерных точек границ	Координаты, м		Средняя квадратическая погрешность положения характерной точки (M_t), м
	X	Y	
н6	631555.47	1203447.63	0,10
н7	631586.86	1203458.56	0,10
н8	631580.27	1203476.06	0,10
н9	631577.18	1203484.26	0,10
н10	631560.93	1203478.38	0,10
н11	631538.98	1203470.59	0,10
н12	631531.86	1203467.94	0,10
н13	631494.36	1203453.45	0,10
н14	631500.46	1203437.09	0,10
н15	631505.05	1203424.77	0,10
н16	631509.71	1203427.10	0,10
н17	631516.81	1203430.66	0,10
н18	631527.63	1203436.08	0,10
н19	631539.69	1203442.13	0,10
н6	631555.47	1203447.63	0,10

Обозначение земельного участка :ЗУ3

Зона «П»

Обозначение характерных точек границ	Координаты, м		Средняя квадратическая погрешность положения характерной точки (M_t), м
	X	Y	
н20	631551.97	1203475.18	0,10
н21	631556.91	1203476.94	0,10
н22	631560.93	1203478.38	0,10
н9	631577.18	1203484.26	0,10
н23	631559.93	1203530.05	0,10

ПРОЕКТ МЕЖЕВАНИЯ ТЕРРИТОРИИ**Перечень координат характерных точек в системе МСК-02****Сведения об образуемых земельных участках**

н24	631544.27	1203524.47	0,10
н25	631532.46	1203520.23	0,10
н26	631520.65	1203515.99	0,10
н27	631492.60	1203505.89	0,10
н28	631477.34	1203500.24	0,10
н13	631494.36	1203453.45	0,10
н12	631531.86	1203467.94	0,10
н29	631534.58	1203468.98	0,10
н30	631539.44	1203470.75	0,10
н20	631551.97	1203475.18	0,10

Обозначение земельного участка :ЗУ4

Зона «П»

Обозначение характерных точек границ	Координаты, м		Средняя квадратическая погрешность положения характерной точки (M _t), м
	X	Y	
н31	631520.63	1203515.98	0,10
н32	631540.54	1203523.14	0,10
н24	631544.27	1203524.47	0,10
н33	631539.93	1203536.45	0,10
н34	631531.53	1203559.66	0,10
н35	631525.75	1203557.52	0,10
н36	631507.96	1203551.23	0,10
н37	631500.85	1203548.69	0,10
н38	631485.57	1203543.22	0,10
н39	631480.10	1203541.25	0,10
н40	631464.45	1203535.69	0,10
н41	631477.34	1203500.24	0,10
н27	631492.60	1203505.89	0,10
н31	631520.63	1203515.98	0,10

Обозначение земельного участка :ЗУ5

Зона «П»

Обозначение характерных точек границ	Координаты, м		Средняя квадратическая погрешность положения характерной точки (M _t), м
	X	Y	
н42	631544.27	1203524.47	0,10
н23	631559.93	1203530.05	0,10
н43	631538.14	1203587.89	0,10
н44	631523.98	1203583.12	0,10
н45	631513.34	1203613.73	0,10
н46	631504.17	1203639.45	0,10
н47	631480.65	1203631.07	0,10
н48	631457.13	1203622.77	0,10
н49	631464.29	1203602.64	0,10
н50	631468.10	1203592.06	0,10
н51	631470.33	1203585.87	0,10

ПРОЕКТ МЕЖЕВАНИЯ ТЕРРИТОРИИ**Перечень координат характерных точек в системе МСК-02****Сведения об образуемых земельных участках**

н52	631471.53	1203582.53	0,10
н53	631472.50	1203579.66	0,10
н54	631477.17	1203565.88	0,10
н55	631456.16	1203558.47	0,10
н56	631464.45	1203535.69	0,10
н57	631480.33	1203541.33	0,10
н58	631485.56	1203543.22	0,10
н35	631525.75	1203557.52	0,10
н34	631531.53	1203559.66	0,10
н42	631544.27	1203524.47	0,10
н46	631504.17	1203639.45	0,10

Обозначение земельного участка :ЗУ6

Зона «П»

Обозначение характерных точек границ	Координаты, м		Средняя квадратическая погрешность положения характерной точки (M _t), м
	X	Y	
н59	631456.16	1203558.47	0,10
н60	631457.70	1203559.02	0,10
н54	631477.17	1203565.88	0,10
н52	631471.53	1203582.53	0,10
н50	631468.10	1203592.06	0,10
н61	631460.71	1203612.70	0,10
н62	631458.92	1203617.75	0,10
н48	631457.13	1203622.77	0,10
н47	631480.65	1203631.07	0,10
н46	631504.17	1203639.45	0,10
н44	631523.98	1203583.12	0,10
н63	631538.14	1203587.89	0,10
н64	631522.56	1203629.34	0,10
н65	631513.37	1203655.64	0,10
н66	631488.95	1203725.82	0,10
н67	631485.13	1203736.81	0,10
н68	631468.48	1203730.88	0,10
н69	631488.60	1203673.73	0,10
н70	631468.54	1203666.58	0,10
н71	631466.61	1203665.90	0,10
н72	631463.70	1203674.04	0,10
н73	631462.55	1203677.23	0,10
н74	631459.32	1203676.07	0,10
н75	631460.45	1203672.88	0,10
н76	631440.80	1203666.08	0,10
н77	631423.32	1203715.09	0,10
н78	631401.95	1203707.52	0,10
н79	631415.11	1203671.34	0,10
н59	631456.16	1203558.47	0,10

ПРОЕКТ МЕЖЕВАНИЯ ТЕРРИТОРИИ**Перечень координат характерных точек в системе МСК-02****Сведения об образуемых земельных участках****Обозначение земельного участка :ЗУ7**

Зона «П»

Обозначение характерных точек границ	Координаты, м		Средняя квадратическая погрешность положения характерной точки (M _t), м
	X	Y	
н71	631466.61	1203665.90	0,10
н80	631468.39	1203666.53	0,10
н69	631488.60	1203673.73	0,10
н68	631468.48	1203730.88	0,10
н81	631448.37	1203723.81	0,10
н82	631423.32	1203715.09	0,10
н76	631440.80	1203666.08	0,10
н83	631460.45	1203672.88	0,10
н74	631459.32	1203676.07	0,10
н73	631462.55	1203677.23	0,10
н72	631463.70	1203674.04	0,10
н71	631466.61	1203665.90	0,10

Обозначение земельного участка :ЗУ8

Зона «П»

Обозначение характерных точек границ	Координаты, м		Средняя квадратическая погрешность положения характерной точки (M _t), м
	X	Y	
н84	631394.69	1203727.54	0,10
н85	631413.66	1203734.39	0,10
н86	631439.48	1203743.67	0,10
н87	631438.84	1203745.45	0,10
н88	631457.19	1203752.02	0,10
н89	631457.88	1203750.10	0,10
н90	631478.01	1203757.26	0,10
н91	631465.27	1203793.90	0,10
н92	631451.82	1203789.49	0,10
н93	631444.05	1203786.96	0,10
н94	631426.17	1203781.16	0,10
н95	631426.17	1203781.16	0,10
н94	631426.17	1203781.16	0,10
н95	631426.17	1203781.16	0,10
н94	631426.17	1203781.16	0,10
н96	631425.66	1203782.57	0,10
н97	631390.49	1203770.12	0,10
н98	631389.73	1203767.57	0,10
н99	631385.40	1203753.04	0,10
н84	631394.69	1203727.54	0,10

Обозначение земельного участка :ЗУ9

Зона «П»

ПРОЕКТ МЕЖЕВАНИЯ ТЕРРИТОРИИ**Перечень координат характерных точек в системе МСК-02****Сведения об образуемых земельных участках**

Обозначение характерных точек границ	Координаты, м		Средняя квадратическая погрешность положения характерной точки (M _t), м
	X	Y	
н108	631385.42	1203799.71	0,10
н109	631415.77	1203809.98	0,10
н101	631439.52	1203817.75	0,10
н110	631443.80	1203819.15	0,10
н100	631455.16	1203822.93	0,10
н111	631451.24	1203834.17	0,10
н112	631438.37	1203830.00	0,10
н113	631436.18	1203836.19	0,10
н114	631433.31	1203835.21	0,10
н115	631418.91	1203830.01	0,10
н116	631408.96	1203826.39	0,10
н117	631401.97	1203823.85	0,10
н118	631401.78	1203824.35	0,10
н119	631379.74	1203816.50	0,10
н108	631385.42	1203799.71	0,10

Обозначение земельного участка :ЗУ10

Зона «П»

Обозначение характерных точек границ	Координаты, м		Средняя квадратическая погрешность положения характерной точки (M _t), м
	X	Y	
н123	631384.42	1203829.81	0,10
н124	631391.03	1203832.19	0,10
н125	631398.07	1203834.76	0,10
н120	631445.07	1203851.94	0,10
н126	631434.93	1203881.10	0,10
н127	631403.80	1203870.53	0,10
н128	631391.54	1203904.18	0,10
н129	631406.59	1203909.66	0,10
н130	631402.81	1203919.99	0,10
н131	631369.40	1203907.81	0,10
н132	631381.02	1203873.94	0,10
н133	631366.92	1203868.82	0,10
н134	631373.49	1203849.53	0,10
н135	631380.11	1203830.13	0,10
н123	631384.42	1203829.81	0,10

Обозначение земельного участка :ЗУ11

Зона «П»

Обозначение характерных точек границ	Координаты, м		Средняя квадратическая погрешность положения характерной точки (M _t), м
	X	Y	
н126	631434.93	1203881.10	0,10
н136	631424.73	1203910.42	0,10

ПРОЕКТ МЕЖЕВАНИЯ ТЕРРИТОРИИ**Перечень координат характерных точек в системе МСК-02****Сведения об образуемых земельных участках**

н137	631410.35	1203916.70	0,10
н130	631402.81	1203919.99	0,10
н129	631406.59	1203909.66	0,10
н138	631391.54	1203904.18	0,10
н127	631403.80	1203870.53	0,10
н126	631434.93	1203881.10	0,10

Обозначение земельного участка :ЗУ12

Зона «П»

Обозначение характерных точек границ	Координаты, м		Средняя квадратическая погрешность положения характерной точки (M _t), м
	X	Y	
н147	631281.14	1203728.89	0,10
н148	631285.01	1203729.90	0,10
н149	631295.83	1203732.57	0,10
н150	631301.54	1203733.98	0,10
н151	631334.93	1203742.69	0,10
н144	631345.60	1203745.47	0,10
н146	631327.51	1203802.50	0,10
н152	631284.15	1203788.74	0,10
н153	631263.34	1203782.49	0,10
н147	631281.14	1203728.89	0,10

Обозначение земельного участка :ЗУ13

Зона «П»

Обозначение характерных точек границ	Координаты, м		Средняя квадратическая погрешность положения характерной точки (M _t), м
	X	Y	
н154	631260.50	1203819.43	0,10
н155	631355.07	1203852.79	0,10
н156	631340.97	1203894.52	0,10
н157	631338.84	1203893.82	0,10
н158	631335.16	1203904.73	0,10
н159	631326.96	1203901.94	0,10
н160	631242.26	1203870.63	0,10
н154	631260.50	1203819.43	0,10

Обозначение земельного участка :ЗУ14

Зона «П»

Обозначение характерных точек границ	Координаты, м		Средняя квадратическая погрешность положения характерной точки (M _t), м
	X	Y	
н134	631373.49	1203849.53	0,10
н161	631366.92	1203868.82	0,10
н162	631368.76	1203869.49	0,10
н163	631358.57	1203898.72	0,10
н164	631354.38	1203911.18	0,10
н165	631335.16	1203904.73	0,10

ПРОЕКТ МЕЖЕВАНИЯ ТЕРРИТОРИИ**Перечень координат характерных точек в системе МСК-02****Сведения об образуемых земельных участках**

н157	631338.84	1203893.82	0,10
н156	631340.97	1203894.52	0,10
н166	631357.94	1203844.31	0,10
н134	631373.49	1203849.53	0,10

Обозначение земельного участка :ЗУ15

Зона «П»

Обозначение характерных точек границ	Координаты, м		Средняя квадратическая погрешность положения характерной точки (M _t), м
	X	Y	
н167	631546.76	1203728.73	0,10
н168	631526.47	1203785.42	0,10
н169	631524.34	1203791.37	0,10
н170	631501.12	1203783.96	0,10
н171	631486.41	1203779.02	0,10
н172	631508.67	1203715.25	0,10
н173	631522.44	1203720.95	0,10
н174	631523.51	1203721.34	0,10
н167	631546.76	1203728.73	0,10

Обозначение земельного участка :ЗУ16

Зона «П»

Обозначение характерных точек границ	Координаты, м		Средняя квадратическая погрешность положения характерной точки (M _t), м
	X	Y	
н175	631548.95	1203793.51	0,10
н176	631528.69	1203849.78	0,10
н177	631468.81	1203829.46	0,10
н171	631486.41	1203779.02	0,10
н170	631501.12	1203783.96	0,10
н169	631524.34	1203791.37	0,10
н168	631526.47	1203785.42	0,10
н175	631548.95	1203793.51	0,10

Обозначение земельного участка :ЗУ17

Зона «П»

Обозначение характерных точек границ	Координаты, м		Средняя квадратическая погрешность положения характерной точки (M _t), м
	X	Y	
н178	631937.88	1203573.81	0,10
н179	631971.80	1203585.71	0,10
н180	631965.61	1203604.41	0,10
н181	631931.54	1203593.34	0,10
н178	631937.88	1203573.81	0,10

Обозначение земельного участка :ЗУ18

Зона «П»

ПРОЕКТ МЕЖЕВАНИЯ ТЕРРИТОРИИ**Перечень координат характерных точек в системе МСК-02****Сведения об образуемых земельных участках**

Обозначение характерных точек границ	Координаты, м		Средняя квадратическая погрешность положения характерной точки (M _t), м
	X	Y	
н182	631920.15	1203728.91	0,10
н183	631896.72	1203789.73	0,10
н184	631889.29	1203807.98	0,10
н185	631890.60	1203812.66	0,10
н186	631893.11	1203814.86	0,10
н187	631919.26	1203824.15	0,10
н188	631924.85	1203821.77	0,10
н189	631897.69	1203896.76	0,10
н190	631895.01	1203899.59	0,10
н191	631887.60	1203902.64	0,10
н192	631822.15	1203879.53	0,10
н193	631818.87	1203874.30	0,10
н194	631836.02	1203826.86	0,10
н195	631855.06	1203774.18	0,10
н196	631879.63	1203705.17	0,10
н197	631911.14	1203716.87	0,10
н198	631915.65	1203718.58	0,10
н182	631920.15	1203728.91	0,10
Обозначение земельного участка :ЗУ19			
Зона «П»			
Обозначение характерных точек границ	Координаты, м		Средняя квадратическая погрешность положения характерной точки (M _t), м
	X	Y	
н199	631734.87	1203491.79	0,10
н200	631693.59	1203602.98	0,10
н201	631689.74	1203613.89	0,10
н202	631577.35	1203572.28	0,10
н203	631574.91	1203571.48	0,10
н204	631586.87	1203538.79	0,10
н205	631574.46	1203534.65	0,10
н206	631606.32	1203448.94	0,10
н207	631544.79	1203428.21	0,10
н208	631550.57	1203413.09	0,10
н209	631580.33	1203423.75	0,10
н210	631607.79	1203433.40	0,10
н211	631603.89	1203444.31	0,10
н199	631734.87	1203491.79	0,10
Обозначение земельного участка :ЗУ20			
Зона «П»			
Обозначение характерных точек границ	Координаты, м		Средняя квадратическая погрешность положения характерной точки (M _t), м
	X	Y	

ПРОЕКТ МЕЖЕВАНИЯ ТЕРРИТОРИИ**Перечень координат характерных точек в системе МСК-02****Сведения об образуемых земельных участках**

н212	631505.05	1203424.77	0,10
н213	631494.02	1203454.36	0,10
н214	631463.95	1203537.05	0,10
н215	631401.95	1203707.52	0,10
н77	631423.32	1203715.09	0,10
н216	631446.35	1203723.10	0,10
н81	631448.37	1203723.81	0,10
н67	631485.13	1203736.81	0,10
н90	631478.01	1203757.26	0,10
н217	631463.53	1203752.10	0,10
н218	631469.12	1203736.37	0,10
н219	631446.80	1203728.44	0,10
н220	631445.17	1203727.86	0,10
н221	631445.42	1203727.14	0,10
н222	631419.56	1203717.78	0,10
н223	631413.66	1203734.38	0,10
н84	631394.69	1203727.54	0,10
н99	631385.40	1203753.04	0,10
н97	631390.49	1203770.12	0,10
н224	631395.30	1203771.82	0,10
н107	631393.36	1203777.91	0,10
н225	631391.48	1203777.23	0,10
н119	631390.88	1203778.87	0,10
н226	631392.76	1203779.55	0,10
н125	631385.45	1203799.72	0,10
н123	631382.58	1203808.11	0,10
н135	631379.74	1203816.50	0,10
н227	631401.78	1203824.35	0,10
н166	631398.07	1203834.76	0,10
н228	631384.42	1203829.81	0,10
н229	631380.11	1203830.13	0,10
н141	631373.49	1203849.53	0,10
н140	631357.94	1203844.31	0,10
н139	631368.87	1203812.01	0,10
н230	631374.79	1203813.79	0,10
н144	631384.48	1203783.30	0,10
н150	631375.52	1203753.47	0,10
н231	631357.12	1203748.33	0,10
н232	631345.60	1203745.47	0,10
н5	631301.54	1203733.98	0,10
н233	631285.06	1203729.91	0,10
н3	631276.28	1203727.63	0,10
н2	631279.46	1203718.18	0,10
н212	631293.39	1203721.95	0,10
н423	631373.16	1203741.39	0,10

ПРОЕКТ МЕЖЕВАНИЯ ТЕРРИТОРИИ**Перечень координат характерных точек в системе МСК-02****Сведения об образуемых земельных участках**

н424	631490.40	1203422.68	0,10
н425	631481.37	1203412.90	0,10
н212	631505.05	1203424.77	0,10
Обозначение земельного участка :ЗУ21			
Зона «П»			
Обозначение характерных точек границ	Координаты, м		Средняя квадратическая погрешность положения характерной точки (M _t), м
	X	Y	
н324	631550.53	1203942.86	0,10
н325	631569.70	1203949.69	0,10
н326	631559.56	1203978.14	0,10
н327	631446.90	1203938.68	0,10
н328	631447.70	1203936.55	0,10
н324	631550.53	1203942.86	0,10
Обозначение земельного участка :ЗУ22			
Зона «П»			
Обозначение характерных точек границ	Координаты, м		Средняя квадратическая погрешность положения характерной точки (M _t), м
	X	Y	
н206	631606.32	1203448.94	0,10
н205	631574.46	1203534.65	0,10
н240	631538.90	1203628.66	0,10
н241	631536.10	1203636.06	0,10
н172	631508.67	1203715.25	0,10
н177	631468.81	1203829.46	0,10
н242	631443.09	1203904.44	0,10
н243	631478.38	1203916.81	0,10
н244	631478.53	1203916.86	0,10
н245	631499.57	1203923.10	0,10
н246	631501.53	1203918.79	0,10
н247	631508.89	1203904.35	0,10
н248	631543.81	1203917.67	0,10
н249	631673.66	1203967.29	0,10
н250	631668.53	1203985.15	0,10
н251	631569.70	1203949.69	0,10
н235	631550.53	1203942.86	0,10
н234	631447.69	1203936.55	0,10
н136	631424.73	1203910.42	0,10
н90	631478.01	1203757.26	0,10
н252	631513.37	1203655.65	0,10
н64	631522.56	1203629.34	0,10
н63	631538.14	1203587.89	0,10
н7	631586.86	1203458.56	0,10
н19	631539.69	1203442.13	0,10
н2	631481.37	1203412.90	0,10

ПРОЕКТ МЕЖЕВАНИЯ ТЕРРИТОРИИ**Перечень координат характерных точек в системе МСК-02****Сведения об образуемых земельных участках**

н1	631399.87	1203383.94	0,10
н253	631404.77	1203369.69	0,10
н254	631485.43	1203398.31	0,10
н207	631544.79	1203428.21	0,10
н206	631606.32	1203448.94	0,10

Обозначение земельного участка :ЗУ23

Зона «П»

Обозначение характерных точек границ	Координаты, м		Средняя квадратическая погрешность положения характерной точки (M _t), м
	X	Y	
н255	631480.97	1203910.30	0,10
н246	631501.53	1203918.79	0,10
н245	631499.57	1203923.10	0,10
н243	631478.38	1203916.81	0,10
н255	631480.97	1203910.30	0,10

ПРОЕКТ МЕЖЕВАНИЯ ТЕРРИТОРИИ**Сведения о частях земельного участка****Сведения о местоположении границ части земельного участка****Обозначение части: чзу1**

Обозначение характерных точек границ	Координаты, м		Средняя квадратическая погрешность положения характерной точки (Mt), м
	X	Y	
1	2	3	4
н1	631520.13	1203432.33	0,10
н2	631539.69	1203442.13	0,10
н3	631586.86	1203458.56	0,10
н4	631585.08	1203463.28	0,10
н5	631539.93	1203447.15	0,10
н6	631533.50	1203443.70	0,10
н7	631531.76	1203441.88	0,10
н1	631520.13	1203432.33	0,10

Обозначение части: чзу2

Обозначение характерных точек границ	Координаты, м		Средняя квадратическая погрешность положения характерной точки (Mt), м
	X	Y	
1	2	3	4
н8	631508.79	1203549.31	0,10
н9	631508.03	1203551.25	0,10
н10	631464.45	1203535.69	0,10
н11	631465.99	1203531.44	0,10
н8	631508.79	1203549.31	0,10

Обозначение части: чзу3

Обозначение характерных точек границ	Координаты, м		Средняя квадратическая погрешность положения характерной точки (Mt), м
	X	Y	
1	2	3	4
н12	631507.24	1203550.97	0,10
н13	631508.02	1203551.28	0,10
н14	631506.52	1203555.13	0,10
н15	631505.15	1203558.63	0,10
н16	631462.57	1203540.84	0,10
н10	631464.45	1203535.69	0,10
н12	631507.24	1203550.97	0,10

Обозначение части: чзу4

Обозначение характерных точек границ	Координаты, м		Средняя квадратическая погрешность положения характерной точки (Mt), м
	X	Y	
1	2	3	4
н17	631462.06	1203608.80	0,10
н18	631482.20	1203615.76	0,10
н19	631477.15	1203629.78	0,10
н20	631467.70	1203626.52	0,10
н21	631469.36	1203621.90	0,10
н22	631458.67	1203618.21	0,10
н17	631462.06	1203608.80	0,10

Обозначение части: чзу5

Обозначение характерных точек границ	Координаты, м		Средняя квадратическая погрешность положения характерной точки (Mt), м
	X	Y	
1	2	3	4

ПРОЕКТ МЕЖЕВАНИЯ ТЕРРИТОРИИ**Сведения о частях земельного участка**

н42	631260.50	1203819.42	0,10
н43	631263.36	1203820.44	0,10
н44	631246.12	1203872.06	0,10
н45	631242.26	1203870.63	0,10
н42	631260.50	1203819.42	0,10

Обозначение части: чзуб

Обозначение характерных точек границ	Координаты, м		Средняя квадратическая погрешность положения характерной точки (Mt), м
	X	Y	
1	2	3	4
н46	631508.67	1203715.25	0,10
н47	631511.12	1203716.26	0,10
н48	631509.64	1203721.79	0,10
н49	631505.85	1203734.60	0,10
н50	631503.25	1203743.41	0,10
н51	631499.48	1203754.84	0,10
н52	631490.98	1203780.53	0,10
н53	631486.41	1203779.02	0,10
н46	631508.67	1203715.25	0,10

Обозначение части: чзү7

Обозначение характерных точек границ	Координаты, м		Средняя квадратическая погрешность положения характерной точки (Mt), м
	X	Y	
1	2	3	4
н54	631486.41	1203779.02	0,10
н52	631490.98	1203780.53	0,10
н55	631474.40	1203831.26	0,10
н56	631468.81	1203829.46	0,10
н54	631486.41	1203779.02	0,10

Обозначение части: чзү8

Обозначение характерных точек границ	Координаты, м		Средняя квадратическая погрешность положения характерной точки (Mt), м
	X	Y	
1	2	3	4
н57	631890.63	1203709.25	0,10
н58	631888.92	1203714.40	0,10
н59	631865.78	1203778.18	0,10
н60	631861.73	1203789.36	0,10
н61	631862.23	1203789.54	0,10
н62	631852.74	1203816.04	0,10
н63	631848.10	1203826.00	0,10
н64	631847.80	1203826.52	0,10
н65	631829.61	1203882.16	0,10
н66	631822.15	1203879.53	0,10
н67	631820.70	1203877.22	0,10
н68	631838.68	1203822.57	0,10
н69	631838.75	1203822.27	0,10
н70	631843.36	1203812.56	0,10
н71	631871.24	1203735.15	0,10
н72	631881.24	1203705.77	0,10
н57	631890.63	1203709.25	0,10

Обозначение части: чзү9

ПРОЕКТ МЕЖЕВАНИЯ ТЕРРИТОРИИ**Сведения о частях земельного участка**

Обозначение характерных точек границ	Координаты, м		Средняя квадратическая погрешность положения характерной точки (Mt), м
	X	Y	
1	2	3	4
н73	631723.23	1203496.31	0,10
н74	631732.16	1203499.09	0,10
н75	631726.41	1203514.57	0,10
н76	631654.95	1203489.13	0,10
н77	631635.63	1203480.94	0,10
н78	631631.92	1203478.62	0,10
н79	631599.50	1203467.28	0,10
н80	631604.53	1203454.08	0,10
н73	631723.23	1203496.31	0,10
Обозначение части: чзу10			
Обозначение характерных точек границ	Координаты, м		Средняя квадратическая погрешность положения характерной точки (Mt), м
	X	Y	
1	2	3	4
н251	631423.56	1203392.36	0,10
н252	631420.65	1203401.06	0,10
н253	631373.56	1203524.91	0,10
н254	631394.70	1203529.96	0,10
н255	631410.73	1203533.79	0,10
н256	631445.86	1203543.76	0,10
н257	631436.85	1203568.26	0,10
н258	631425.92	1203565.26	0,10
н259	631428.99	1203553.61	0,10
н260	631407.29	1203547.58	0,10
н261	631368.66	1203538.06	0,10
н262	631343.40	1203607.24	0,10
н263	631302.73	1203724.23	0,10
н264	631291.06	1203721.32	0,10
н715	631279.46	1203718.18	0,10
н265	631281.53	1203712.34	0,10
н266	631290.90	1203715.62	0,10
н267	631333.18	1203594.32	0,10
н268	631360.28	1203520.40	0,10
н269	631407.47	1203396.34	0,10
н270	631410.37	1203387.67	0,10
н251	631423.56	1203392.36	0,10
Обозначение части: чзу11			
Обозначение характерных точек границ	Координаты, м		Средняя квадратическая погрешность положения характерной точки (Mt), м
	X	Y	
1	2	3	4
н81	631538.61	1203441.59	0,10
н2	631539.69	1203442.13	0,10
н82	631542.62	1203443.15	0,10
н83	631534.06	1203466.91	0,10
н84	631539.59	1203468.96	0,10
н85	631538.99	1203470.59	0,10
н86	631529.75	1203467.13	0,10
н81	631538.61	1203441.59	0,10

ПРОЕКТ МЕЖЕВАНИЯ ТЕРРИТОРИИ**Сведения о частях земельного участка****Обозначение части: чзу12**

Обозначение характерных точек границ	Координаты, м		Средняя квадратическая погрешность положения характерной точки (Mt), м
	X	Y	
1	2	3	4
н86	631529.75	1203467.13	0,10
н87	631538.98	1203470.59	0,10
н88	631528.87	1203498.61	0,10
н89	631526.83	1203497.77	0,10
н90	631525.19	1203497.04	0,10
н91	631534.49	1203471.27	0,10
н92	631528.98	1203469.29	0,10
н86	631529.75	1203467.13	0,10

Обозначение части: чзу13

Обозначение характерных точек границ	Координаты, м		Средняя квадратическая погрешность положения характерной точки (Mt), м
	X	Y	
1	2	3	4
н93	631413.75	1203809.29	0,10
н94	631417.54	1203810.55	0,10
н95	631411.62	1203827.38	0,10
н96	631407.85	1203825.99	0,10
н93	631413.75	1203809.29	0,10

Обозначение части: чзу14

Обозначение характерных точек границ	Координаты, м		Средняя квадратическая погрешность положения характерной точки (Mt), м
	X	Y	
1	2	3	4
н97	631407.80	1203838.28	0,10
н98	631402.36	1203853.74	0,10
н99	631439.86	1203866.92	0,10
н100	631438.54	1203870.69	0,10
н101	631397.22	1203856.13	0,10
н102	631403.67	1203838.23	0,10
н103	631394.92	1203835.08	0,10
н104	631392.47	1203841.33	0,10
н105	631378.37	1203835.92	0,10
н106	631378.16	1203835.85	0,10
н107	631380.09	1203830.15	0,10
н108	631384.42	1203829.81	0,10
н97	631407.80	1203838.28	0,10

Обозначение части: чзу15

Обозначение характерных точек границ	Координаты, м		Средняя квадратическая погрешность положения характерной точки (Mt), м
	X	Y	
1	2	3	4
н109	631425.68	1203907.70	0,10
н110	631424.73	1203910.42	0,10
н111	631410.48	1203916.98	0,10
н112	631402.86	1203919.84	0,10
н113	631404.95	1203914.12	0,10
н109	631425.68	1203907.70	0,10

Обозначение части: чзу16

ПРОЕКТ МЕЖЕВАНИЯ ТЕРРИТОРИИ**Сведения о частях земельного участка**

Обозначение характерных точек границ	Координаты, м		Средняя квадратическая погрешность положения характерной точки (Mt), м
	X	Y	
1	2	3	4
n139	631347.32	1203850.10	0,10
n140	631351.10	1203851.42	0,10
n141	631333.15	1203898.66	0,10
n142	631336.78	1203899.92	0,10
n143	631335.11	1203904.71	0,10
n144	631242.26	1203870.63	0,10
n145	631244.18	1203865.25	0,10
n146	631245.11	1203865.58	0,10
n147	631244.61	1203867.03	0,10
n148	631329.40	1203897.28	0,10
n139	631347.32	1203850.10	0,10
Обозначение части: чзу17			
Обозначение характерных точек границ	Координаты, м		Средняя квадратическая погрешность положения характерной точки (Mt), м
	X	Y	
1	2	3	4
n149	631336.79	1203899.92	0,10
n150	631355.95	1203906.76	0,10
n151	631354.38	1203911.17	0,10
n152	631335.16	1203904.73	0,10
n149	631336.79	1203899.92	0,10
Обозначение части: чзу18			
Обозначение характерных точек границ	Координаты, м		Средняя квадратическая погрешность положения характерной точки (Mt), м
	X	Y	
1	2	3	4
n153	631849.14	1203868.21	0,10
n154	631854.08	1203870.32	0,10
n155	631849.27	1203883.68	0,10
n156	631871.20	1203891.63	0,10
n157	631871.11	1203892.07	0,10
n158	631880.41	1203895.48	0,10
n159	631880.62	1203894.92	0,10
n160	631894.58	1203899.87	0,10
n161	631888.27	1203902.38	0,10
n162	631869.73	1203895.83	0,10
n163	631869.86	1203895.39	0,10
n164	631820.99	1203877.67	0,10
n165	631818.88	1203874.29	0,10
n166	631819.40	1203872.84	0,10
n167	631845.18	1203882.19	0,10
n168	631848.02	1203874.05	0,10
n169	631847.01	1203873.70	0,10
n153	631849.14	1203868.21	0,10
Обозначение части: чзу19			
Обозначение характерных точек границ	Координаты, м		Средняя квадратическая погрешность положения характерной точки (Mt), м
	X	Y	
1	2	3	4

ПРОЕКТ МЕЖЕВАНИЯ ТЕРРИТОРИИ**Сведения о частях земельного участка**

н170	631959.55	1203584.05	0,10
н171	631953.78	1203600.57	0,10
н172	631931.54	1203593.34	0,10
н173	631938.11	1203573.89	0,10
н174	631942.67	1203575.49	0,10
н175	631941.77	1203578.20	0,10
н170	631959.55	1203584.05	0,10

Обозначение части: чзу20

Обозначение характерных точек границ	Координаты, м		Средняя квадратическая погрешность положения характерной точки (Mt), м
	X	Y	
1	2	3	4
н176	631399.87	1203383.94	0,10
н177	631403.41	1203385.18	0,10
н178	631384.39	1203437.88	0,10
н179	631382.34	1203439.83	0,10
н180	631379.28	1203441.10	0,10
н176	631399.87	1203383.94	0,10

Обозначение части: чзу21

Обозначение характерных точек границ	Координаты, м		Средняя квадратическая погрешность положения характерной точки (Mt), м
	X	Y	
1	2	3	4
н181	631575.80	1203454.71	0,10
н182	631567.05	1203480.60	0,10
н183	631561.50	1203478.63	0,10
н184	631570.26	1203452.78	0,10
н181	631575.80	1203454.71	0,10

Обозначение части: чзу22

Обозначение характерных точек границ	Координаты, м		Средняя квадратическая погрешность положения характерной точки (Mt), м
	X	Y	
1	2	3	4
н185	631586.86	1203458.56	0,10
н186	631577.18	1203484.26	0,10
н187	631573.76	1203483.02	0,10
н188	631582.77	1203457.14	0,10
н185	631586.86	1203458.56	0,10

Обозначение части: чзу23

Обозначение характерных точек границ	Координаты, м		Средняя квадратическая погрешность положения характерной точки (Mt), м
	X	Y	
1	2	3	4
н187	631573.76	1203483.02	0,10
н186	631577.18	1203484.26	0,10
н189	631559.93	1203530.05	0,10
н190	631558.12	1203529.41	0,10
н191	631567.49	1203501.55	0,10
н187	631573.76	1203483.02	0,10

Обозначение части: чзу24

Обозначение характерных точек границ	Координаты, м		Средняя квадратическая погрешность положения характерной точки (Mt), м
	X	Y	

ПРОЕКТ МЕЖЕВАНИЯ ТЕРРИТОРИИ**Сведения о частях земельного участка**

1	2	3	4
н192	631544.87	1203524.68	0,10
н193	631550.64	1203526.74	0,10
н194	631537.95	1203561.84	0,10
н195	631532.31	1203559.80	0,10
н192	631544.87	1203524.68	0,10
Обозначение части: чзу25			
Обозначение характерных точек границ	Координаты, м		Средняя квадратическая погрешность положения характерной точки (Mt), м
	X	Y	
1	2	3	4
н196	631537.44	1203587.65	0,10
н197	631538.15	1203587.89	0,10
н198	631522.59	1203629.35	0,10
н199	631489.07	1203725.47	0,10
н200	631485.13	1203736.81	0,10
н201	631482.76	1203735.96	0,10
н202	631484.03	1203732.51	0,10
н203	631498.52	1203693.87	0,10
н204	631504.27	1203678.50	0,10
н205	631508.96	1203664.68	0,10
н206	631512.19	1203655.21	0,10
н207	631521.61	1203627.71	0,10
н196	631537.44	1203587.65	0,10
Обозначение части: чзу26			
Обозначение характерных точек границ	Координаты, м		Средняя квадратическая погрешность положения характерной точки (Mt), м
	X	Y	
1	2	3	4
н208	631465.28	1203752.73	0,10
н209	631470.93	1203754.74	0,10
н210	631467.52	1203765.68	0,10
н211	631456.59	1203791.19	0,10
н212	631450.91	1203789.21	0,10
н213	631461.81	1203763.88	0,10
н208	631465.28	1203752.73	0,10
Обозначение части: чзу27			
Обозначение характерных точек границ	Координаты, м		Средняя квадратическая погрешность положения характерной точки (Mt), м
	X	Y	
1	2	3	4
н214	631475.26	1203756.28	0,10
н215	631478.02	1203757.24	0,10
н216	631465.28	1203793.82	0,10
н217	631461.96	1203792.76	0,10
н214	631475.26	1203756.28	0,10
Обозначение части: чзу28			
Обозначение характерных точек границ	Координаты, м		Средняя квадратическая погрешность положения характерной точки (Mt), м
	X	Y	
1	2	3	4
н218	631451.81	1203821.82	0,10
н219	631455.16	1203822.93	0,10

ПРОЕКТ МЕЖЕВАНИЯ ТЕРРИТОРИИ**Сведения о частях земельного участка**

н220	631451.24	1203834.17	0,10
н221	631447.85	1203833.07	0,10
н218	631451.81	1203821.82	0,10
Обозначение части: чзу29			
Обозначение характерных точек границ	Координаты, м		Средняя квадратическая погрешность положения характерной точки (Mt), м
	X	Y	
1	2	3	4
н222	631445.07	1203851.94	0,10
н223	631434.93	1203881.10	0,10
н224	631431.65	1203879.95	0,10
н225	631432.84	1203875.60	0,10
н226	631441.66	1203850.68	0,10
н222	631445.07	1203851.94	0,10
Обозначение части: чзу30			
Обозначение характерных точек границ	Координаты, м		Средняя квадратическая погрешность положения характерной точки (Mt), м
	X	Y	
1	2	3	4
н227	631519.56	1203719.76	0,10
н228	631513.48	1203735.83	0,10
н229	631509.77	1203745.58	0,10
н230	631505.67	1203756.40	0,10
н231	631503.65	1203762.06	0,10
н232	631496.88	1203782.54	0,10
н233	631491.37	1203780.64	0,10
н234	631492.34	1203778.13	0,10
н235	631498.79	1203757.66	0,10
н236	631503.55	1203745.13	0,10
н237	631507.25	1203735.37	0,10
н238	631514.04	1203717.47	0,10
н227	631519.56	1203719.76	0,10
Обозначение части: чзу31			
Обозначение характерных точек границ	Координаты, м		Средняя квадратическая погрешность положения характерной точки (Mt), м
	X	Y	
1	2	3	4
н239	631567.05	1203480.60	0,10
н240	631550.64	1203526.74	0,10
н241	631544.86	1203524.68	0,10
н242	631561.49	1203478.58	0,10
н239	631567.05	1203480.60	0,10
Обозначение части: чзу32			
Обозначение характерных точек границ	Координаты, м		Средняя квадратическая погрешность положения характерной точки (Mt), м
	X	Y	
1	2	3	4
н224	631431.65	1203879.95	0,10
н223	631434.93	1203881.10	0,10
н110	631424.73	1203910.42	0,10
н243	631419.31	1203912.78	0,10
н244	631421.64	1203905.51	0,10
н245	631422.90	1203902.72	0,10

ПРОЕКТ МЕЖЕВАНИЯ ТЕРРИТОРИИ**Сведения о частях земельного участка**

н246	631426.96	1203893.71	0,10
н247	631430.35	1203884.71	0,10
н224	631431.65	1203879.95	0,10
Обозначение части: чзу33			
Обозначение характерных точек границ	Координаты, м		Средняя квадратическая погрешность положения характерной точки (Mt), м
	X	Y	
1	2	3	4
н248	631491.36	1203780.68	0,10
н232	631496.88	1203782.54	0,10
н249	631489.63	1203801.78	0,10
н250	631477.80	1203832.75	0,10
н251	631472.22	1203830.62	0,10
н252	631482.48	1203803.77	0,10
н248	631491.36	1203780.68	0,10
Обозначение части: чзу34			
Обозначение характерных точек границ	Координаты, м		Средняя квадратическая погрешность положения характерной точки (Mt), м
	X	Y	
1	2	3	4
н253	631608.92	1203450.66	0,10
н254	631587.16	1203510.44	0,10
н255	631578.79	1203536.08	0,10
н256	631574.52	1203534.49	0,10
н257	631606.32	1203448.94	0,10
н258	631580.02	1203440.08	0,10
н259	631545.25	1203427.02	0,10
н260	631548.81	1203417.64	0,10
н261	631605.69	1203438.73	0,10
н262	631603.82	1203444.19	0,10
н263	631734.87	1203491.79	0,10
н264	631733.61	1203495.18	0,10
н265	631728.44	1203493.43	0,10
н266	631696.63	1203481.04	0,10
н267	631648.59	1203464.67	0,10
н253	631608.92	1203450.66	0,10
Обозначение части: чзу35			
Обозначение характерных точек границ	Координаты, м		Средняя квадратическая погрешность положения характерной точки (Mt), м
	X	Y	
1	2	3	4
н268	631404.14	1203385.46	0,10
н269	631481.88	1203413.45	0,10
н270	631487.80	1203419.87	0,10
н271	631408.44	1203390.97	0,10
н272	631349.36	1203552.04	0,10
н273	631334.34	1203594.61	0,10
н274	631306.97	1203673.65	0,10
н275	631289.89	1203721.00	0,10
н276	631286.04	1203719.96	0,10
н277	631309.81	1203654.05	0,10
н278	631332.06	1203589.07	0,10
н279	631349.89	1203538.74	0,10

ПРОЕКТ МЕЖЕВАНИЯ ТЕРРИТОРИИ**Сведения о частях земельного участка**

н280	631368.02	1203488.52	0,10
н281	631387.64	1203434.56	0,10
н282	631405.11	1203388.37	0,10
н268	631404.14	1203385.46	0,10

Обозначение части: чзу36

Обозначение характерных точек границ	Координаты, м		Средняя квадратическая погрешность положения характерной точки (Mt), м
	X	Y	
1	2	3	4
н283	631495.23	1203453.79	0,10
н284	631485.39	1203480.11	0,10
н285	631502.23	1203507.61	0,10
н286	631503.30	1203509.74	0,10
н287	631497.59	1203507.69	0,10
н288	631483.63	1203484.84	0,10
н289	631477.85	1203500.43	0,10
н290	631477.34	1203500.24	0,10
н291	631494.36	1203453.45	0,10
н283	631495.23	1203453.79	0,10

Обозначение части: чзу37

Обозначение характерных точек границ	Координаты, м		Средняя квадратическая погрешность положения характерной точки (Mt), м
	X	Y	
1	2	3	4
н292	631395.48	1203727.82	0,10
н293	631394.41	1203730.80	0,10
н294	631390.68	1203770.19	0,10
н295	631390.49	1203770.12	0,10
н296	631387.56	1203760.31	0,10
н297	631389.29	1203742.35	0,10
н298	631394.69	1203727.54	0,10
н292	631395.48	1203727.82	0,10

Обозначение части: чзу38

Обозначение характерных точек границ	Координаты, м		Средняя квадратическая погрешность положения характерной точки (Mt), м
	X	Y	
1	2	3	4
н306	631270.20	1203822.86	0,10
н307	631269.56	1203825.22	0,10
н308	631259.91	1203877.16	0,10
н309	631256.10	1203875.75	0,10
н310	631265.48	1203825.11	0,10
н311	631266.43	1203821.72	0,10
н306	631270.20	1203822.86	0,10

Обозначение части: чзу39

Обозначение характерных точек границ	Координаты, м		Средняя квадратическая погрешность положения характерной точки (Mt), м
	X	Y	
1	2	3	4
н312	631532.56	1203438.56	0,10
н313	631522.53	1203464.36	0,10
н314	631513.11	1203460.69	0,10
н315	631513.62	1203459.25	0,10

ПРОЕКТ МЕЖЕВАНИЯ ТЕРРИТОРИИ**Сведения о частях земельного участка**

н316	631511.78	1203458.51	0,10
н317	631517.79	1203443.41	0,10
н318	631519.48	1203444.22	0,10
н319	631523.48	1203434.01	0,10
н312	631532.56	1203438.56	0,10
Обозначение части: чзу40			
Обозначение характерных точек границ	Координаты, м		Средняя квадратическая погрешность положения характерной точки (Mt), м
	X	Y	
1	2	3	4
н320	631583.98	1203457.56	0,10
н321	631574.54	1203483.30	0,10
н322	631565.20	1203479.90	0,10
н323	631574.54	1203454.27	0,10
н320	631583.98	1203457.56	0,10
Обозначение части: чзу41			
Обозначение характерных точек границ	Координаты, м		Средняя квадратическая погрешность положения характерной точки (Mt), м
	X	Y	
1	2	3	4
н324	631565.19	1203479.92	0,10
н325	631574.59	1203483.33	0,10
н326	631558.33	1203527.97	0,10
н327	631560.44	1203528.70	0,10
н328	631559.93	1203530.05	0,10
н329	631544.16	1203524.43	0,10
н330	631544.57	1203523.22	0,10
н331	631548.88	1203524.71	0,10
н324	631565.19	1203479.92	0,10
Обозначение части: чзу42			
Обозначение характерных точек границ	Координаты, м		Средняя квадратическая погрешность положения характерной точки (Mt), м
	X	Y	
1	2	3	4
н332	631522.54	1203464.34	0,10
н333	631504.67	1203510.30	0,10
н334	631495.30	1203506.85	0,10
н335	631513.11	1203460.70	0,10
н332	631522.54	1203464.34	0,10
Обозначение части: чзу43			
Обозначение характерных точек границ	Координаты, м		Средняя квадратическая погрешность положения характерной точки (Mt), м
	X	Y	
1	2	3	4
н336	631559.93	1203530.05	0,10
н337	631556.91	1203538.06	0,10
н338	631554.91	1203537.37	0,10
н339	631545.05	1203564.43	0,10
н340	631535.40	1203560.90	0,10
н341	631545.45	1203534.11	0,10
н342	631541.41	1203532.70	0,10
н343	631544.26	1203524.47	0,10
н336	631559.93	1203530.05	0,10

ПРОЕКТ МЕЖЕВАНИЯ ТЕРРИТОРИИ**Сведения о частях земельного участка****Обозначение части: чзу44**

Обозначение характерных точек границ	Координаты, м		Средняя квадратическая погрешность положения характерной точки (Mt), м
	X	Y	
1	2	3	4
н344	631822.09	1203865.39	0,10
н345	631858.19	1203877.91	0,10
н346	631859.33	1203879.65	0,10
н347	631880.56	1203887.58	0,10
н348	631882.36	1203882.51	0,10
н349	631886.85	1203884.11	0,10
н350	631891.25	1203887.33	0,10
н351	631886.33	1203901.27	0,10
н352	631820.17	1203876.37	0,10
н353	631818.92	1203874.30	0,10
н344	631822.09	1203865.39	0,10

Обозначение части: чзу45

Обозначение характерных точек границ	Координаты, м		Средняя квадратическая погрешность положения характерной точки (Mt), м
	X	Y	
1	2	3	4
н354	631937.88	1203573.81	0,10
н355	631946.66	1203576.89	0,10
н356	631946.32	1203577.87	0,10
н357	631971.58	1203586.39	0,10
н358	631965.61	1203604.30	0,10
н359	631961.84	1203603.18	0,10
н360	631964.54	1203594.60	0,10
н361	631942.99	1203587.14	0,10
н362	631942.31	1203589.10	0,10
н363	631933.96	1203586.17	0,10
н354	631937.88	1203573.81	0,10

Обозначение части: чзу46

Обозначение характерных точек границ	Координаты, м		Средняя квадратическая погрешность положения характерной точки (Mt), м
	X	Y	
1	2	3	4
н364	631587.93	1203427.97	0,10
н365	631555.94	1203416.33	0,10
н366	631550.17	1203414.13	0,10
н367	631550.66	1203412.75	0,10
н368	631607.57	1203433.37	0,10
н369	631605.77	1203439.03	0,10
н370	631586.50	1203431.98	0,10
н364	631587.93	1203427.97	0,10

Обозначение части: чзу47

Обозначение характерных точек границ	Координаты, м		Средняя квадратическая погрешность положения характерной точки (Mt), м
	X	Y	
1	2	3	4
н371	631378.79	1203442.45	0,10
н372	631381.37	1203444.58	0,10
н373	631310.68	1203648.29	0,10

ПРОЕКТ МЕЖЕВАНИЯ ТЕРРИТОРИИ**Сведения о частях земельного участка**

н374	631285.03	1203719.69	0,10
н375	631283.23	1203719.20	0,10
н376	631305.46	1203657.09	0,10
н377	631327.24	1203594.17	0,10
н378	631308.35	1203638.00	0,10
н379	631323.65	1203595.53	0,10
н380	631333.17	1203574.00	0,10
н381	631339.96	1203550.25	0,10
н382	631353.08	1203513.82	0,10
н383	631343.36	1203547.99	0,10
н384	631379.03	1203445.24	0,10
н385	631378.06	1203444.45	0,10
н371	631378.79	1203442.45	0,10

Обозначение части: чзу48

Обозначение характерных точек границ	Координаты, м		Средняя квадратическая погрешность положения характерной точки (Mt), м
	X	Y	
1	2	3	4
н387	631531.43	1203437.99	0,10
н388	631533.23	1203438.89	0,10
н389	631529.59	1203449.61	0,10
н390	631510.88	1203443.73	0,10
н391	631507.45	1203458.52	0,10
н392	631505.40	1203457.72	0,10
н393	631508.86	1203443.09	0,10
н394	631499.31	1203440.18	0,10
н395	631500.04	1203438.22	0,10
н396	631509.32	1203441.14	0,10
н397	631512.35	1203428.43	0,10
н398	631514.22	1203429.36	0,10
н399	631511.34	1203441.78	0,10
н400	631528.33	1203447.11	0,10
н387	631531.43	1203437.99	0,10

Обозначение части: чзу49

Обозначение характерных точек границ	Координаты, м		Средняя квадратическая погрешность положения характерной точки (Mt), м
	X	Y	
1	2	3	4
н401	631461.65	1203610.07	0,10
н402	631467.38	1203611.93	0,10
н403	631463.07	1203624.85	0,10
н404	631457.13	1203622.78	0,10
н401	631461.65	1203610.07	0,10

Обозначение части: чзу50

Обозначение характерных точек границ	Координаты, м		Средняя квадратическая погрешность положения характерной точки (Mt), м
	X	Y	
1	2	3	4
н405	631408.38	1203689.84	0,10
н406	631419.88	1203710.32	0,10
н407	631424.45	1203711.89	0,10
н408	631423.78	1203713.78	0,10
н409	631418.50	1203711.96	0,10

ПРОЕКТ МЕЖЕВАНИЯ ТЕРРИТОРИИ**Сведения о частях земельного участка**

н410	631407.48	1203692.32	0,10
н405	631408.38	1203689.84	0,10
Обозначение части: чзу51			
Обозначение характерных точек границ	Координаты, м		Средняя квадратическая погрешность положения характерной точки (Mt), м
	X	Y	
1	2	3	4
н411	631449.51	1203720.56	0,10
н412	631448.85	1203722.45	0,10
н408	631423.78	1203713.78	0,10
н413	631424.44	1203711.89	0,10
н411	631449.51	1203720.56	0,10
Обозначение части: чзу52			
Обозначение характерных точек границ	Координаты, м		Средняя квадратическая погрешность положения характерной точки (Mt), м
	X	Y	
1	2	3	4
н414	631389.37	1203744.13	0,10
н415	631388.04	1203761.89	0,10
н416	631386.43	1203756.19	0,10
н417	631387.03	1203748.55	0,10
н418	631388.71	1203743.93	0,10
н414	631389.37	1203744.13	0,10
Обозначение части: чзу53			
Обозначение характерных точек границ	Координаты, м		Средняя квадратическая погрешность положения характерной точки (Mt), м
	X	Y	
1	2	3	4
н419	631385.94	1203799.89	0,10
н420	631385.79	1203804.62	0,10
н421	631385.37	1203818.50	0,10
н422	631383.39	1203817.80	0,10
н423	631383.55	1203812.61	0,10
н424	631383.80	1203804.55	0,10
н425	631385.45	1203799.72	0,10
н419	631385.94	1203799.89	0,10
Обозначение части: чзу54			
Обозначение характерных точек границ	Координаты, м		Средняя квадратическая погрешность положения характерной точки (Mt), м
	X	Y	
1	2	3	4
н426	631455.17	1203822.94	0,10
н220	631451.24	1203834.17	0,10
н427	631438.37	1203830.00	0,10
н428	631436.18	1203836.19	0,10
н429	631434.88	1203835.74	0,10
н430	631437.12	1203829.24	0,10
н431	631437.58	1203828.77	0,10
н432	631438.11	1203828.39	0,10
н433	631438.59	1203828.15	0,10
н434	631439.33	1203828.43	0,10
н435	631439.11	1203830.08	0,10
н436	631439.26	1203829.69	0,10

ПРОЕКТ МЕЖЕВАНИЯ ТЕРРИТОРИИ**Сведения о частях земельного участка**

н437	631442.05	1203818.57	0,10
н426	631455.17	1203822.94	0,10
Обозначение части: чзу55			
Обозначение характерных точек границ	Координаты, м		Средняя квадратическая погрешность положения характерной точки (Mt), м
	X	Y	
1	2	3	4
н438	631385.04	1203829.98	0,10
н439	631383.57	1203877.57	0,10
н440	631392.80	1203880.68	0,10
н441	631382.50	1203912.59	0,10
н442	631382.72	1203905.45	0,10
н443	631390.30	1203881.94	0,10
н444	631379.54	1203878.34	0,10
н445	631380.16	1203876.43	0,10
н446	631381.59	1203876.91	0,10
н447	631383.02	1203829.91	0,10
н108	631384.42	1203829.81	0,10
н438	631385.04	1203829.98	0,10
Обозначение части: чзу56			
Обозначение характерных точек границ	Координаты, м		Средняя квадратическая погрешность положения характерной точки (Mt), м
	X	Y	
1	2	3	4
н448	631383.51	1203879.65	0,10
н449	631382.72	1203905.49	0,10
н450	631382.50	1203912.70	0,10
н451	631380.63	1203911.91	0,10
н452	631381.53	1203879.00	0,10
н448	631383.51	1203879.65	0,10
Обозначение части: чзу57			
Обозначение характерных точек границ	Координаты, м		Средняя квадратическая погрешность положения характерной точки (Mt), м
	X	Y	
1	2	3	4
н453	631415.10	1203911.58	0,10
н454	631414.10	1203915.06	0,10
н455	631402.81	1203919.99	0,10
н456	631406.57	1203909.65	0,10
н457	631401.50	1203907.80	0,10
н458	631405.47	1203908.82	0,10
н453	631415.10	1203911.58	0,10
Обозначение части: чзу58			
Обозначение характерных точек границ	Координаты, м		Средняя квадратическая погрешность положения характерной точки (Mt), м
	X	Y	
1	2	3	4
н223	631434.93	1203881.10	0,10
н459	631431.44	1203891.13	0,10
н460	631425.80	1203878.00	0,10
н223	631434.93	1203881.10	0,10
Обозначение части: чзу59			

ПРОЕКТ МЕЖЕВАНИЯ ТЕРРИТОРИИ**Сведения о частях земельного участка**

Обозначение характерных точек границ	Координаты, м		Средняя квадратическая погрешность положения характерной точки (Mt), м
	X	Y	
1	2	3	4
н461	631337.01	1203846.42	0,10
н462	631326.36	1203878.88	0,10
н463	631317.78	1203896.07	0,10
н464	631335.93	1203902.44	0,10
н465	631335.30	1203904.26	0,10
н466	631288.65	1203887.78	0,10
н467	631242.24	1203870.63	0,10
н468	631242.59	1203869.69	0,10
н469	631315.87	1203895.40	0,10
н470	631324.63	1203877.87	0,10
н471	631335.13	1203845.76	0,10
н461	631337.01	1203846.42	0,10
Обозначение части: чзуб0			
Обозначение характерных точек границ	Координаты, м		Средняя квадратическая погрешность положения характерной точки (Mt), м
	X	Y	
1	2	3	4
н472	631355.06	1203909.15	0,10
н473	631354.43	1203910.95	0,10
н474	631335.32	1203904.27	0,10
н475	631335.93	1203902.44	0,10
н472	631355.06	1203909.15	0,10
Обозначение части: чзуб1			
Обозначение характерных точек границ	Координаты, м		Средняя квадратическая погрешность положения характерной точки (Mt), м
	X	Y	
1	2	3	4
н476	631937.75	1203574.23	0,10
н477	631971.59	1203586.35	0,10
н478	631970.96	1203588.25	0,10
н479	631937.13	1203576.14	0,10
н476	631937.75	1203574.23	0,10
Обозначение части: чзуб2			
Обозначение характерных точек границ	Координаты, м		Средняя квадратическая погрешность положения характерной точки (Mt), м
	X	Y	
1	2	3	4
н480	631718.02	1203495.33	0,10
н481	631733.26	1203496.12	0,10
н482	631731.80	1203500.05	0,10
н483	631717.23	1203499.29	0,10
н484	631613.92	1203462.46	0,10
н485	631603.83	1203455.28	0,10
н486	631605.44	1203451.30	0,10
н487	631615.82	1203458.89	0,10
н480	631718.02	1203495.33	0,10
Обозначение части: чзуб3			

ПРОЕКТ МЕЖЕВАНИЯ ТЕРРИТОРИИ**Сведения о частях земельного участка**

Обозначение характерных точек границ	Координаты, м		Средняя квадратическая погрешность положения характерной точки (Mt), м
	X	Y	
1	2	3	4
н488	631588.12	1203438.63	0,10
н489	631598.49	1203446.22	0,10
н490	631580.63	1203440.08	0,10
н491	631545.35	1203426.74	0,10
н492	631546.70	1203423.20	0,10
н493	631554.68	1203426.34	0,10
н488	631588.12	1203438.63	0,10

Обозначение части: чзуб4

Обозначение характерных точек границ	Координаты, м		Средняя квадратическая погрешность положения характерной точки (Mt), м
	X	Y	
1	2	3	4
н222	631445.07	1203851.94	0,10
н494	631434.99	1203880.92	0,10
н460	631425.80	1203878.00	0,10
н495	631425.54	1203877.46	0,10
н496	631425.03	1203873.94	0,10
н497	631425.19	1203872.89	0,10
н498	631424.77	1203872.42	0,10
н499	631424.60	1203872.16	0,10
н500	631424.35	1203871.47	0,10
н501	631424.39	1203866.63	0,10
н502	631431.07	1203846.79	0,10
н222	631445.07	1203851.94	0,10

Обозначение части: чзуб5

Обозначение характерных точек границ	Координаты, м		Средняя квадратическая погрешность положения характерной точки (Mt), м
	X	Y	
1	2	3	4
н632	631440.80	1203666.08	0,10
н633	631437.44	1203675.50	0,10
н634	631416.23	1203668.25	0,10
н635	631419.65	1203658.85	0,10
н632	631440.80	1203666.08	0,10

Обозначение части: чзуб6

Обозначение характерных точек границ	Координаты, м		Средняя квадратическая погрешность положения характерной точки (Mt), м
	X	Y	
1	2	3	4
н786	631271.27	1203765.31	0,10
н787	631332.46	1203786.91	0,10
н788	631329.43	1203796.45	0,10
н789	631277.53	1203778.13	0,10
н790	631274.90	1203785.99	0,10
н791	631265.30	1203783.15	0,10
н792	631271.27	1203765.31	0,10

Обозначение части: чзуб7

ПРОЕКТ МЕЖЕВАНИЯ ТЕРРИТОРИИ**Сведения о частях земельного участка**

Обозначение характерных точек границ	Координаты, м		Средняя квадратическая погрешность положения характерной точки (Mt), м
	X	Y	
1	2	3	4
н791	631281.07	1203728.81	0,10
н792	631345.60	1203745.47	0,10
н793	631344.75	1203748.14	0,10
н794	631283.23	1203731.74	0,10
н795	631268.57	1203777.08	0,10
н796	631328.53	1203799.28	0,10
н797	631327.51	1203802.50	0,10
н798	631263.34	1203782.49	0,10
н791	631281.07	1203728.81	0,10

Обозначение части: чзуб8

Обозначение характерных точек границ	Координаты, м		Средняя квадратическая погрешность положения характерной точки (Mt), м
	X	Y	
1	2	3	4
н822	631282.70	1203729.22	0,10
н823	631286.58	1203730.23	0,10
н824	631268.00	1203783.89	0,10
н825	631264.16	1203782.74	0,10
н822	631282.70	1203729.22	0,10

Общие сведения о частях земельного участка

№ п/п	Учетный номер (обозначение) части	Площадь (P), м ²	±ΔP, м ²	Характеристика части
1	чзу1	296	6	Публичный сервитут для реконструкции, эксплуатации, капитального ремонта объектов водопроводных сетей
2	чзу2	153	4	Публичный сервитут для реконструкции, эксплуатации, капитального ремонта объектов водопроводных сетей
3	чзу3	310	6	Публичный сервитут для реконструкции, эксплуатации, капитального ремонта объектов водопроводных сетей
4	чзу4	262	6	Публичный сервитут для реконструкции, эксплуатации, капитального ремонта объектов водопроводных сетей
5	чзу5	195	5	Публичный сервитут для реконструкции, эксплуатации, капитального ремонта объектов водопроводных сетей
6	чзуб	274	6	Публичный сервитут для реконструкции, эксплуатации, капитального ремонта объектов водопроводных сетей
7	чзу7	285	6	Публичный сервитут для реконструкции, эксплуатации, капитального ремонта объектов водопроводных сетей
8	чзу8	1797	15	Публичный сервитут для реконструкции,

ПРОЕКТ МЕЖЕВАНИЯ ТЕРРИТОРИИ**Сведения о частях земельного участка**

				эксплуатации, капитального ремонта объектов водопроводных сетей
9	чзу9	2094	16	Публичный сервитут для реконструкции, эксплуатации, капитального ремонта объектов водопроводных сетей
10	чзубб	735	9	Публичный сервитут для реконструкции, эксплуатации, капитального ремонта объектов водопроводных сетей
11	чзу10	6203	28	Публичный сервитут для реконструкции, эксплуатации, капитального ремонта объектов системы газоснабжения
12	чзу11	122	4	Публичный сервитут для реконструкции, эксплуатации, капитального ремонта объектов системы газоснабжения
13	чзу12	132	4	Публичный сервитут для реконструкции, эксплуатации, капитального ремонта объектов системы газоснабжения
14	чзу13	71	3	Публичный сервитут для реконструкции, эксплуатации, капитального ремонта объектов системы газоснабжения
15	чзу14	372	7	Публичный сервитут для реконструкции, эксплуатации, капитального ремонта объектов системы газоснабжения
16	чзу15	82	3	Публичный сервитут для реконструкции, эксплуатации, капитального ремонта объектов системы газоснабжения
17	чзу16	662	9	Публичный сервитут для реконструкции, эксплуатации, капитального ремонта объектов системы газоснабжения
18	чзу17	99	3	Публичный сервитут для реконструкции, эксплуатации, капитального ремонта объектов системы газоснабжения
19	чзу18	380	7	Публичный сервитут для реконструкции, эксплуатации, капитального ремонта объектов системы газоснабжения
20	чзуб7	662	9	Публичный сервитут для реконструкции, эксплуатации, капитального ремонта объектов системы газоснабжения
21	чзу19	426	7	Публичный сервитут для реконструкции, эксплуатации, капитального ремонта объектов системы газоснабжения
22	чзу20	220	5	Публичный сервитут для реконструкции, эксплуатации, капитального ремонта объектов сетей водоотведения
23	чзу21	161	4	Публичный сервитут для реконструкции, эксплуатации, капитального ремонта объектов сетей водоотведения

ПРОЕКТ МЕЖЕВАНИЯ ТЕРРИТОРИИ**Сведения о частях земельного участка**

24	чзу22	109	4	Публичный сервитут для реконструкции, эксплуатации, капитального ремонта объектов сетей водоотведения
25	чзу23	136	4	Публичный сервитут для реконструкции, эксплуатации, капитального ремонта объектов сетей водоотведения
26	чзу24	226	5	Публичный сервитут для реконструкции, эксплуатации, капитального ремонта объектов сетей водоотведения
27	чзу25	229	5	Публичный сервитут для реконструкции, эксплуатации, капитального ремонта объектов сетей водоотведения
28	чзу26	235	5	Публичный сервитут для реконструкции, эксплуатации, капитального ремонта объектов сетей водоотведения
29	чзу27	124	4	Публичный сервитут для реконструкции, эксплуатации, капитального ремонта объектов сетей водоотведения
30	чзу28	42	2	Публичный сервитут для реконструкции, эксплуатации, капитального ремонта объектов сетей водоотведения
31	чзу29	114	4	Публичный сервитут для реконструкции, эксплуатации, капитального ремонта объектов сетей водоотведения
32	чзу30	397	7	Публичный сервитут для реконструкции, эксплуатации, капитального ремонта объектов сетей водоотведения
33	чзу31	295	6	Публичный сервитут для реконструкции, эксплуатации, капитального ремонта объектов сетей водоотведения
34	чзу32	124	4	Публичный сервитут для реконструкции, эксплуатации, капитального ремонта объектов сетей водоотведения
35	чзу33	318	6	Публичный сервитут для реконструкции, эксплуатации, капитального ремонта объектов сетей водоотведения
36	чзу34	1435	13	Публичный сервитут для реконструкции, эксплуатации, капитального ремонта объектов сетей водоотведения
37	чзу35	1767	15	Публичный сервитут для реконструкции, эксплуатации, капитального ремонта объектов сетей связи
38	чзу36	159	4	Публичный сервитут для реконструкции, эксплуатации, капитального ремонта объектов сетей связи
39	чзу37	124	4	Публичный сервитут для реконструкции, эксплуатации, капитального ремонта

ПРОЕКТ МЕЖЕВАНИЯ ТЕРРИТОРИИ**Сведения о частях земельного участка**

				объектов сетей связи
40	чзу38	221	5	Публичный сервитут для реконструкции, эксплуатации, капитального ремонта объектов сетей связи
41	чзу68	227	5	Публичный сервитут для реконструкции, эксплуатации, капитального ремонта объектов сетей связи
42	чзу39	317	6	Публичный сервитут для реконструкции, эксплуатации, капитального ремонта объектов тепловых сетей
43	чзу40	273	6	Публичный сервитут для реконструкции, эксплуатации, капитального ремонта объектов тепловых сетей
44	чзу41	499	8	Публичный сервитут для реконструкции, эксплуатации, капитального ремонта объектов тепловых сетей
45	чзу42	496	8	Публичный сервитут для реконструкции, эксплуатации, капитального ремонта объектов тепловых сетей
46	чзу43	434	7	Публичный сервитут для реконструкции, эксплуатации, капитального ремонта объектов тепловых сетей
47	чзу44	857	10	Публичный сервитут для реконструкции, эксплуатации, капитального ремонта объектов тепловых сетей
48	чзу45	420	7	Публичный сервитут для реконструкции, эксплуатации, капитального ремонта объектов тепловых сетей
49	чзу46	184	5	Публичный сервитут для реконструкции, эксплуатации, капитального ремонта объектов тепловых сетей
50	чзу47	790	10	Публичный сервитут для реконструкции, эксплуатации, капитального ремонта объектов электросетевого хозяйства
51	чзу48	142	4	Публичный сервитут для реконструкции, эксплуатации, капитального ремонта объектов электросетевого хозяйства
52	чзу49	83	3	Публичный сервитут для реконструкции, эксплуатации, капитального ремонта объектов электросетевого хозяйства
53	чзу50	56	3	Публичный сервитут для реконструкции, эксплуатации, капитального ремонта объектов электросетевого хозяйства
54	чзу51	53	3	Публичный сервитут для реконструкции, эксплуатации, капитального ремонта объектов электросетевого хозяйства
55	чзу52	27	2	Публичный сервитут для реконструкции,

ПРОЕКТ МЕЖЕВАНИЯ ТЕРРИТОРИИ**Сведения о частях земельного участка**

				эксплуатации, капитального ремонта объектов электросетевого хозяйства
56	чзу53	33	2	Публичный сервитут для реконструкции, эксплуатации, капитального ремонта объектов электросетевого хозяйства
57	чзу54	171	5	Публичный сервитут для реконструкции, эксплуатации, капитального ремонта объектов электросетевого хозяйства
58	чзу55	178	5	Публичный сервитут для реконструкции, эксплуатации, капитального ремонта объектов электросетевого хозяйства
59	чзу56	64	3	Публичный сервитут для реконструкции, эксплуатации, капитального ремонта объектов электросетевого хозяйства
60	чзу57	68	3	Публичный сервитут для реконструкции, эксплуатации, капитального ремонта объектов электросетевого хозяйства
61	чзу58	51	2	Публичный сервитут для реконструкции, эксплуатации, капитального ремонта объектов электросетевого хозяйства
62	чзу59	269	6	Публичный сервитут для реконструкции, эксплуатации, капитального ремонта объектов электросетевого хозяйства
63	чзу60	39	2	Публичный сервитут для реконструкции, эксплуатации, капитального ремонта объектов электросетевого хозяйства
64	чзу61	72	3	Публичный сервитут для реконструкции, эксплуатации, капитального ремонта объектов электросетевого хозяйства
65	чзу62	548	8	Публичный сервитут для реконструкции, эксплуатации, капитального ремонта объектов электросетевого хозяйства
66	чзу63	192	5	Публичный сервитут для реконструкции, эксплуатации, капитального ремонта объектов электросетевого хозяйства
67	чзу64	435	7	Публичный сервитут для реконструкции, эксплуатации, капитального ремонта объектов электросетевого хозяйства
68	чзу65	224	5	Публичный сервитут для доступа к образуемому земельному участку с условным кадастровым номером ЗУ7 через образуемый земельный участок с условным кадастровым номером ЗУ6 для возможности разрешенного использования объекта недвижимости



Ведомость координат границ территории проектирования

№	X	Y
1	632013.74	1203589.35
2	631834.46	1204090.72
3	631527.07	1203984.22
4	631219.69	1203877.73
5	631407.76	1203353.03
6	631600.57	1203424.8
7	631806.67	1203508.27
1	632013.74	1203589.35

Примечание:
 Разработка проекта ведется в границах существующих элементов планировочной структуры. Размещение новых элементов планировочной структуры не планируется.

- А — асфальтовая с бордюром — дорога существующая
- А — асфальтовая без бордюра
- 2Т — теплотрасс
- В — водопровод
- Г — газопровод
- К — канализация
- ЛЭП (линия электропередачи) — коммуникации существующие
- « — высоковольтный кабель
- « — низковольтный кабель
- « — кабель связи

- граница территории проектирования
- существующие объекты капитального строительства (по топографической съемке)
- существующие объекты капитального строительства (по сведениям Росреестра)
- объекты незавершенного строительства
- 02:57:031302:245 — кадастровый номер существующего объекта капитального строительства и сооружения
- 02:57:031302:256 — кадастровый номер объекта незавершенного строительства
- границы кадастрового квартала
- 02:57:031302 — номер кадастрового квартала
- ⊕ 1 — поворотная точка границы территории проектирования

						14:3/0257-2023				
						Внесение изменений в проект межевания территории городского округа город Октябрьский в границах территории ООО "ЭПИ Альтернатива" с учетом въезда с ул. Космонавтов				
Изм.	Кол. уч.	Лист	№ док.	Подп.	Дата	Проект межевания территории		Стадия	Лист	Листов
Разработал				А.С.				ПМТ	1	4
Н.контр.	Юсаев Е.А.					Существующие элементы планировочной структуры		ООО "Проектно-кадастровая служба"		
ГИП	Галияметдинов А.А.					М 1:2000				



Ведомость координат границ ликвидируемой красной линии

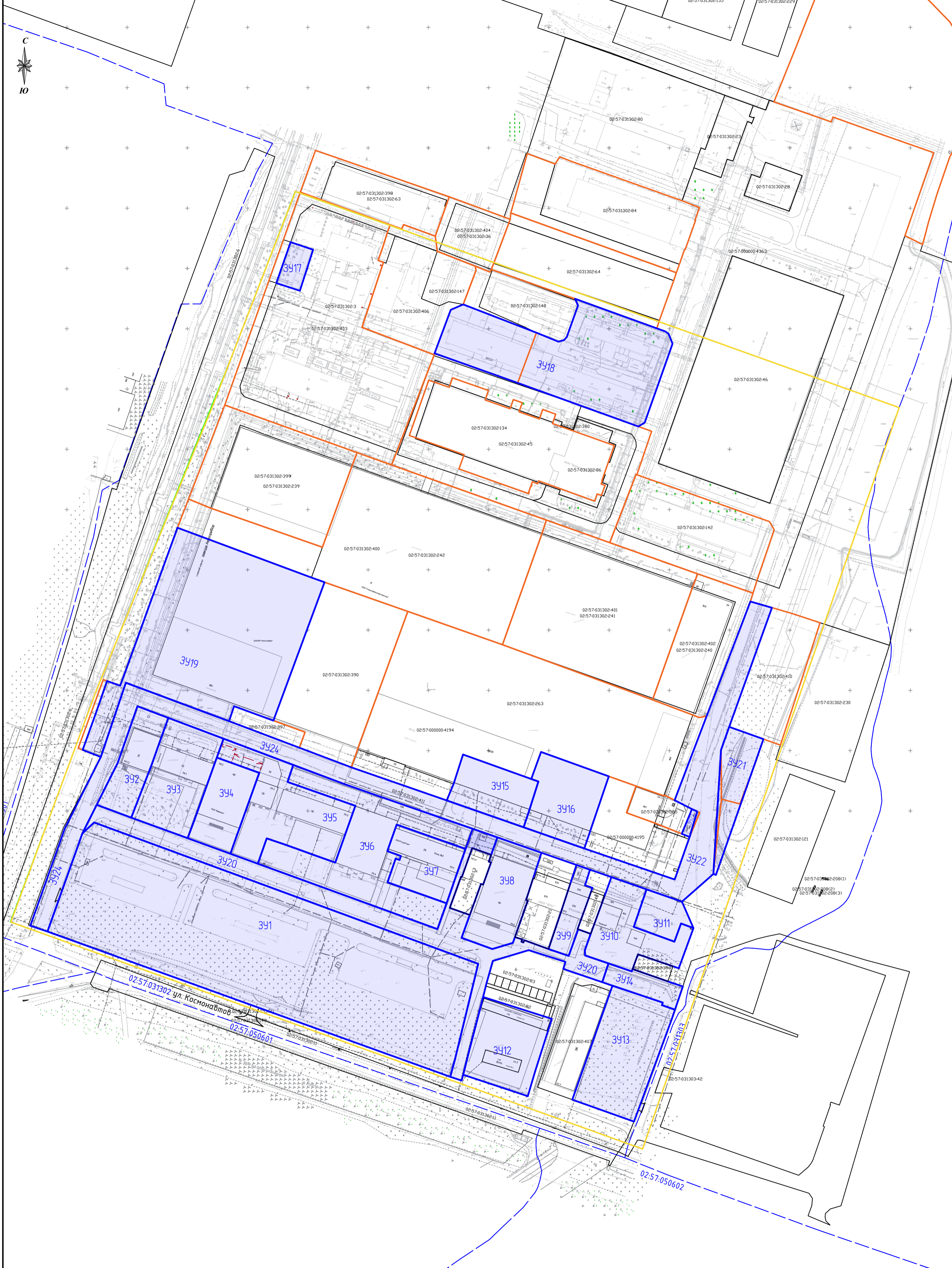
№	X	Y
1	631374.37	1203783.65
2	631336.04	1203890.82
3	631239.75	1203857
4	631277.98	1203750.02
5	631395.92	1203791.52
6	631358.57	1203898.73
7	631410.48	1203916.98
8	631498.63	1203925.22
9	631473.13	1203914.44
10	631443.09	1203904.44
11	631447.69	1203936.55
12	631509.14	1203943.14
13	631550.53	1203942.86

Ведомость координат границ утверждаемой красной линии

№	X	Y
1	631399.87	1203383.94
2	631226.58	1203864.9
3	631391.9	1203924.75
4	631424.73	1203910.42
5	631443.09	1203904.44
6	631499.57	1203923.1
7	631447.69	1203936.55
8	631550.53	1203942.86

- Условное обозначение
- граница территории проектирования
 - границы кадастрового квартала
 - 02:57:031302 - номер кадастрового квартала
 - ликвидируемая красная линия
 - - поворотная точка ликвидируемой красной линии
 - красные линии, утвержденные Постановлением Администрации от 10.11.2021г. №3426
 - утверждаемые красные линии
 - - поворотная точка утверждаемой красной линии

143/0257-2023							
Внесение изменений в проект межевания территории городского округа город Октябрьский в границах территории ООО "ЭПИ Альтернатива" с учетом въезда с ул. Космонавтов							
Изм.	Кол. уч.	Лист	№ док.	Подп.	Дата		
Разработал	Юсаев Е.А.						
Проект межевания территории					Стадия	Лист	Листов
Границы красных линий и линии отступа от красных линий М 1:2000					ПМТ	2	4
Н.контр.	Юсаев Е.А.					ООО "Проектно-кадастровая служба"	
ГИП	Галимуллин А.А.						



- Условные обозначения
- граница территории проектирования
 - границы образуемого земельного участка
 - 341** - условный номер образуемого земельного участка
 - утвержденные границы образуемых земельных участков, согласно Постановления Администрации №3426 от 10.11.2021г.
 - кадастровые границы существующих земельных участков
 - 02:57:031302:13 - кадастровый номер существующих земельных участков

						143/0257-2023		
						Внесение изменений в проект межевания территории городского округа город Октябрьский в границах территории ООО "ЭПИ Альтернатива" с учетом въезда с ул. Космонавтов		
Изм.	Кол. уч.	Лист	№ док.	Подп.	Дата			
Разработал	Юрзина А.С.			<i>[Signature]</i>		Проект межевания территории		
						ПМТ	3	4
						Границы образуемых и изменяемых земельных участков М 1:2000		
Н.контр.	Юсаев Е.А.					ООО "Проектно-кадастровая служба"		
ГИП	Галлямулдинов А.А.							



Условное обозначение

- границы территории проектирования
- границы кадастрового квартала
- 02:57:031302 - номер кадастрового квартала
- границы образуемого земельного участка
- 341 - условный номер образуемого земельного участка
- часть земельного участка для реконструкции, эксплуатации и капитального ремонта тепловых сетей (публичный сервитут)
- часть земельного участка для реконструкции, эксплуатации и капитального ремонта объектов водопроводных сетей (публичный сервитут)
- часть земельного участка для доступа к образуемому земельному участку с условным кадастровым номером 347 через образуемый земельный участок с условным кадастровым номером 346 для возможности разрешенного использования объекта недвижимости
- часть земельного участка, утвержденная Постановлением Администрации от 10.11.2021г. №3426 (публичный сервитут на проезд)
- часть земельного участка для реконструкции, эксплуатации и капитального ремонта системы газоснабжения (публичный сервитут)
- часть земельного участка для реконструкции, эксплуатации и капитального ремонта объектов водопроводных сетей (публичный сервитут)
- часть земельного участка для доступа к образуемому земельному участку с условным кадастровым номером 347 через образуемый земельный участок с условным кадастровым номером 346 для возможности разрешенного использования объекта недвижимости
- часть земельного участка для реконструкции, эксплуатации и капитального ремонта сетей связи (публичный сервитут)
- часть земельного участка для реконструкции, эксплуатации и капитального ремонта сетей водоотведения (публичный сервитут)

143/0257-2023					
Внесение изменений в проект межевания территории городского округа город Октябрьский в границах территории ООО "ЭПИ Альтернатива" с учетом въезда с ул. Космонавтов					
Изм.	Кол. уч.	Лист	№ док.	Подп.	Дата
Разработал	Ярыгина А.С.				
Проект межевания территории					Стадия
					Лист
					Листов
					ПМТ
					4
					4
Н.контр.	Юсаев Е.А.	Границы публичного сервитута			
ГИП	Галиямуллов А.А.	М 1:2000			
ООО "Проектно-кадастровая служба"					



Образцые участки	Создате собственннк	Образцые участки	Создате собственннк
3931	<i>Р.Ф. Ковалев</i>	3931	<i>Рубинский Т. В.</i>
3932	<i>Л.В. Шинел</i>	3933	<i>В.В. Ковалев</i>
3933	<i>Л.В. Шинел</i>	3934	<i>С.А. Ковалев</i>
3934	<i>Л.В. Шинел</i>	3935	<i>Л.В. Шинел</i>
3935	<i>Л.В. Шинел</i>	3936	<i>Л.В. Шинел</i>
3936	<i>Л.В. Шинел</i>	3937	<i>Л.В. Шинел</i>
3937	<i>Л.В. Шинел</i>	3938	<i>Л.В. Шинел</i>
3938	<i>Л.В. Шинел</i>	3939	<i>Л.В. Шинел</i>
3939	<i>Л.В. Шинел</i>	3940	<i>Л.В. Шинел</i>
3940	<i>Л.В. Шинел</i>		

Условные обозначение
 - границе территории проектирования
 - границе образуемого земельного участка
 391 - условный номер образуемого земельного участка
 - кадастровые границы существующих земельных участков
 02.57.03.1302.13 - кадастровый номер существующих земельных участков

14.3/0257-2023						
Изм.	Рис. №	Дат. №	Подп.	Дого.	Дата	
1	1	1	1	1	1	
Проект жилищной территории					Служба	Лист
Границы образумки и размеделе земельных участков					000 "Проектно-кадастровая служба"	
У.контр.	Мизел Е.А.					
ИП	Семинский Т.С.					

Октябрьский калаһы

кала округы

ХАКИМИӘТЕ

452600, Октябрьский калаһы,
Чапаев урамы, 23

АДМИНИСТРАЦИЯ

городского округа

город Октябрьский

452600, город Октябрьский,
улица Чапаева, 23

КАРАР

ПОСТАНОВЛЕНИЕ

«20» 10 2022 г. № 2976 «20» 10 2022 г.

О подготовке документации по планировке территории «Внесение изменений в проект межевания территории городского округа город Октябрьский в границах территории ООО «ЗПИ «Альтернатива» с учетом въезда с ул. Космонавтов»

Рассмотрев заявление общества с ограниченной ответственностью «ТехКомплект» от 12.09.2022 № 917-22 в соответствии со ст. ст. 43, 45, 46 Градостроительного кодекса РФ, п. 26 ч.1 ст.16 Федерального закона от 06.10.2003 № 131-ФЗ «Об общих принципах организации местного самоуправления в Российской Федерации», решением Совета городского округа город Октябрьский Республики Башкортостан от 29.01.2013 № 145 «О внесении изменений в генеральный план городского округа город Октябрьский Республики Башкортостан», Правилами землепользования и застройки городского округа город Октябрьский Республики Башкортостан, утвержденными решением Совета городского округа от 29.06.2017 № 107, постановление администрации от 10.11.2021 № 3426 «Об утверждении проекта межевания территории», протоколом комиссии по подготовке и внесению изменений в Правила землепользования и застройки городского округа город Октябрьский Республики Башкортостан от 12 октября 2022 года

ПОСТАНОВЛЯЮ:

1. Приступить к подготовке документации по планировке территории «Внесение изменений в проект межевания территории городского округа город Октябрьский в границах территории ООО «ЗПИ «Альтернатива» с учетом въезда с ул. Космонавтов» (далее – документация по планировке территории).

2. Предоставить право разработки документации по планировке территории ООО «ТехКомплект» (далее – заказчик) за счет собственных средств.

3. Обязать заказчика:

а) согласовать техническое задание на разработку документации по планировке территории с главным архитектором городского округа;

б) выполнить разработку документации по планировке территории в объеме, предусмотренном ст. 43 Градостроительного кодекса Российской Федерации;

в) принять личное участие и (или) обеспечить присутствие проектной организации при проведении экспозиции проектной документации до публичных слушаний или общественных обсуждений и при проведении самих публичных слушаний или общественных обсуждений по документации по планировке территории;

г) получить согласование проекта с ресурсоснабжающими организациями городского округа и профильными региональными организациями Республики Башкортостан.

4. Отделу архитектуры и градостроительства администрации городского округа (Храмцова Г.Н.):

а) осуществить проверку подготовленной заказчиком документации по планировке территории на соответствие требованиям, установленным ч.10 ст.45 Градостроительного кодекса Российской Федерации;

б) обеспечить размещение настоящего постановления в течение трех дней со дня его издания на официальном сайте городского округа город Октябрьский Республики Башкортостан.


5. Предупредить заказчика:

решение об утверждении документации по планировке территории или об отклонении такого документа и о направлении его на доработку, принимается главой администрации с учетом протокола публичных слушаний или общественных обсуждений по документации по планировке территории и заключения о результатах публичных слушаний или общественных обсуждений.

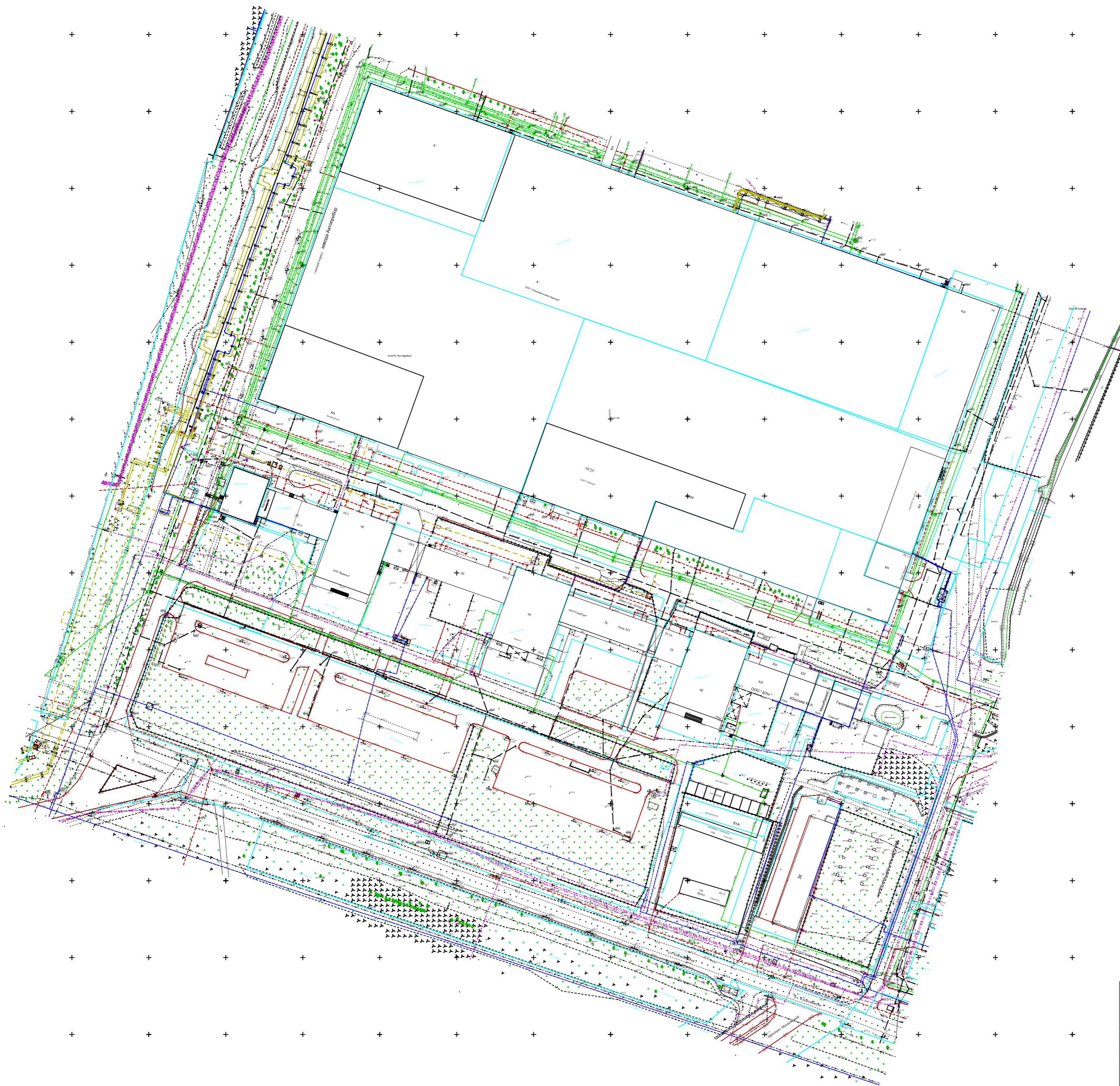
6. Срок действия настоящего постановления составляет один год.

7. Контроль за исполнением настоящего постановления возложить на первого заместителя главы администрации Черкашнев М.А.

Глава администрации



А.Н. Шмелев



Примечание:
Топографическая съемка выполнена высокоточным абиметрическим (L.H.2) спутниковым прибором SOUTH-S82-V.
Свидетельство СРО №1050 от 02.09.2015 г.
Выбран НТНациональный альянс изыскателей "Геоцентр" <http://альянсгеоцентр.рф/>
СРО-И-037-18122012

Система координат: МСК-02 зона 1
Система высот: Балтийская

						<i>Топографическая съемка</i>		
Изм.	Колуч.	Лист N док.	Подп.	Дата	РБ, город Октябрьский, ул. Космонавтов			
Нач.отд.	Григорьев Д.Р.			10.22				
						Масштаб 1:2000		
						ООО ПКС. Адрес: г.Октябрьский, ул. Чапаева, д.19.		